




Karte zur Verordnung vom 13. 8. 2007 über das
Naturschutzgebiet "STEINBERG BEI WESSELN"

Landkreis Hildesheim
 Stadt Bad Salzdetfurth

-  **Grenze des Naturschutzgebietes**
 (Die Innenseite des grauen Rasterbandes kennzeichnet die Grenze des Naturschutzgebietes.)
-  **Acker**
 gemäß § 4 Absatz 4 Nummer 1
-  **Dauergrünland**
 gemäß § 4 Absatz 4 Nummer 2

 **Niedersächsischer Landesbetrieb für Wasserwirtschaft, Küsten- und Naturschutz**

Dr. Keuffel

NLWKN
 Betriebsstelle Hannover-Hildesheim

Maßstab 1 : 5.000
 0 50 100 150 200 250 300 350 Meter

Quelle der Kartengrundlage: Auszug aus den Geobasisdaten der Niedersächsischen Vermessungs- und Katasterverwaltung
 © 2007 GLL ALGN

