

**maßgebliche Karte zur Verordnung
Landschaftsschutzgebiet
"Sieben Berge, Vorberge" LSG HI 059**










Blatt 7
Stadt Alfeld, Samtgemeinde Leinebergland, Gemeinde Sibesse im Landkreis Hildesheim

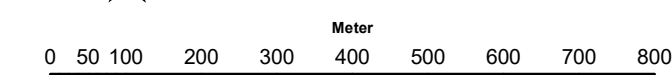
Landkreis Hildesheim, den 20.07.2020

Der Landrat

208 - Umweltamt
Naturschutzbehörde

LEGENDE

-  LSG Abgrenzung (Innenseite des grauen Bandes)
-  FFH-Gebiet 117 "Sieben Berge, Vorberge" im Bereich des LSG
-  Waldbereiche im FFH-Gebiet zum Teil mit speziellen Regelungen
-  Landwirtschaftliche Nutzfläche gem. § 6 (3) Nr. 1 der VO
-  Dauergrünland gem. § 6 (3) Nr. 2 der VO
-  Trockenrasen gem. § 6 (3) Nr. 3 der VO
-  Dauergrünland gem. § 6 (3) Nr. 4 der VO
-  Platz für Musikveranstaltungen gem. § 6 (2) Nr. 13 der VO
-  Platz für Osterfeuer gem. § 6 (2) Nr. 15 der VO



Kartengrundlage AK5 M. 1 : 10.000
Wald- und Flugplatzsymbolik ist Bestandteil der Grundlagenkarte

1:10.000

Quelle:
Kartengrundlage - Auszug aus den Geobasisdaten der Niedersächsischen Vermessungs- und Katasterverwaltung, © Jahr 2017 LGLN