

**Deklaratorische Karte zur Bestandssituation im Wald  
gem. § 1 (4) und § 6 (6) der VO**

innerhalb des FFH-Gebiet 117 im Bereich des Landschaftsschutzgebiet  
"Sieben Berge, Vorberge" LSG HI 059

**Blatt 4**



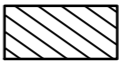




Stadt Alfeld, Samtgemeinde Leinebergland, Gemeinde Sibesse im Landkreis Hildesheim

Landkreis Hildesheim, den 20.07.2020

Der Landrat  
gez. Levonen

208 - Umweltamt  
Naturschutzbehörde

**LEGENDE**

-  Grenze des FFH-Gebietes 117 im Bereich des LSG (Innenseite des braunen Bandes)
-  Waldflächen ohne Lebensraumtypen (LRT) oder mit Entwicklungsflächen (gem. § 6 (5) Nr. 1 der VO)
-  Fortpflanzungs- und Ruhestätten der Fledermaus "Großes Mausohr" (gem. § 6 (5) Nr. 5 der VO); Altholzbestände mit führender Buche; Biotoyp WMK, mesophiler Kalkbuchenwald sowie WTb, Buchenwald trockenwarmer Standorte
-  Flächen mit natürlicher Waldentwicklung (Wald gem. § 6 (5) Nr. 6 der VO)
-  LRT 9130 Waldmeister-Buchenwald (Gesamterhaltungszustand B), (Wald gem. § 6 (5) Nr. 4 der VO)
-  LRT 9150 Orchideen-Kalk-Buchenwald (Gesamterhaltungszustand A), (Wald gem. § 6 (5) Nr. 3 der VO)
-  LRT 9170 Labkraut-Eichen-Hainbuchenwald (Gesamterhaltungszustand A), (Wald gem. § 6 (5) Nr. 3 der VO)



**1:10.000**

Kartengrundlage AK5 M. 1 : 10.000,  
Wald- und Flugplatzsymbolik  
ist Bestandteil der Grundlagenkarte

Quelle:  
Kartengrundlage - Auszug aus den Geobasisdaten der Niedersächsischen Vermessungs- und Katasterverwaltung, © Jahr 2017 LGLN