

**Anlage zur Begründung  
Fortschreibungsfähige Karte zur Bestandssituation im Wald  
innerhalb des FFH-Gebiet 117 im Bereich des Landschaftsschutzgebiet  
"Sieben Berge, Vorberge" LSG HI 059**

**Blatt 1**



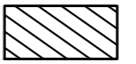




Stadt Alfeld, Samtgemeinde Leinebergland, Gemeinde Sibesse im Landkreis Hildesheim

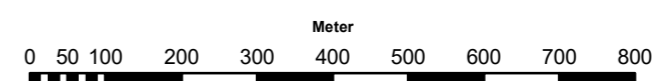
Landkreis Hildesheim, den 20.07.2020

Der Landrat  
gez. Levenon

208 - Umweltamt  
Naturschutzbehörde

**LEGENDE**

-  Grenze des FFH-Gebietes 117 im Bereich des LSG (Innenseite des braunen Bandes)
-  Waldflächen ohne Lebensraumtypen (LRT) oder mit Entwicklungsflächen
-  Fortpflanzungs- und Ruhestätten der Fledermaus "Großes Mausohr"; Altholzbestände mit führender Buche; Biototyp WMK, mesophiler Kalkbuchenwald sowie WTB, Buchenwald trockenwarmer Standorte
-  Flächen mit natürlicher Waldentwicklung
-  LRT 9130 Waldmeister-Buchenwald (Gesamterhaltungszustand B)
-  LRT 9150 Orchideen-Kalk-Buchenwald (Gesamterhaltungszustand A)
-  LRT 9170 Labkraut-Eichen-Hainbuchenwald (Gesamterhaltungszustand A)



**1:10.000**

Kartengrundlage AK5 M. 1 : 10.000,  
Wald- und Flugplatzsymbolik  
ist Bestandteil der Grundlagenkarte

Quelle:  
Kartengrundlage - Auszug aus den Geobasisdaten der Niedersächsischen Vermessungs- und Katasterverwaltung, © Jahr 2017 LGLN