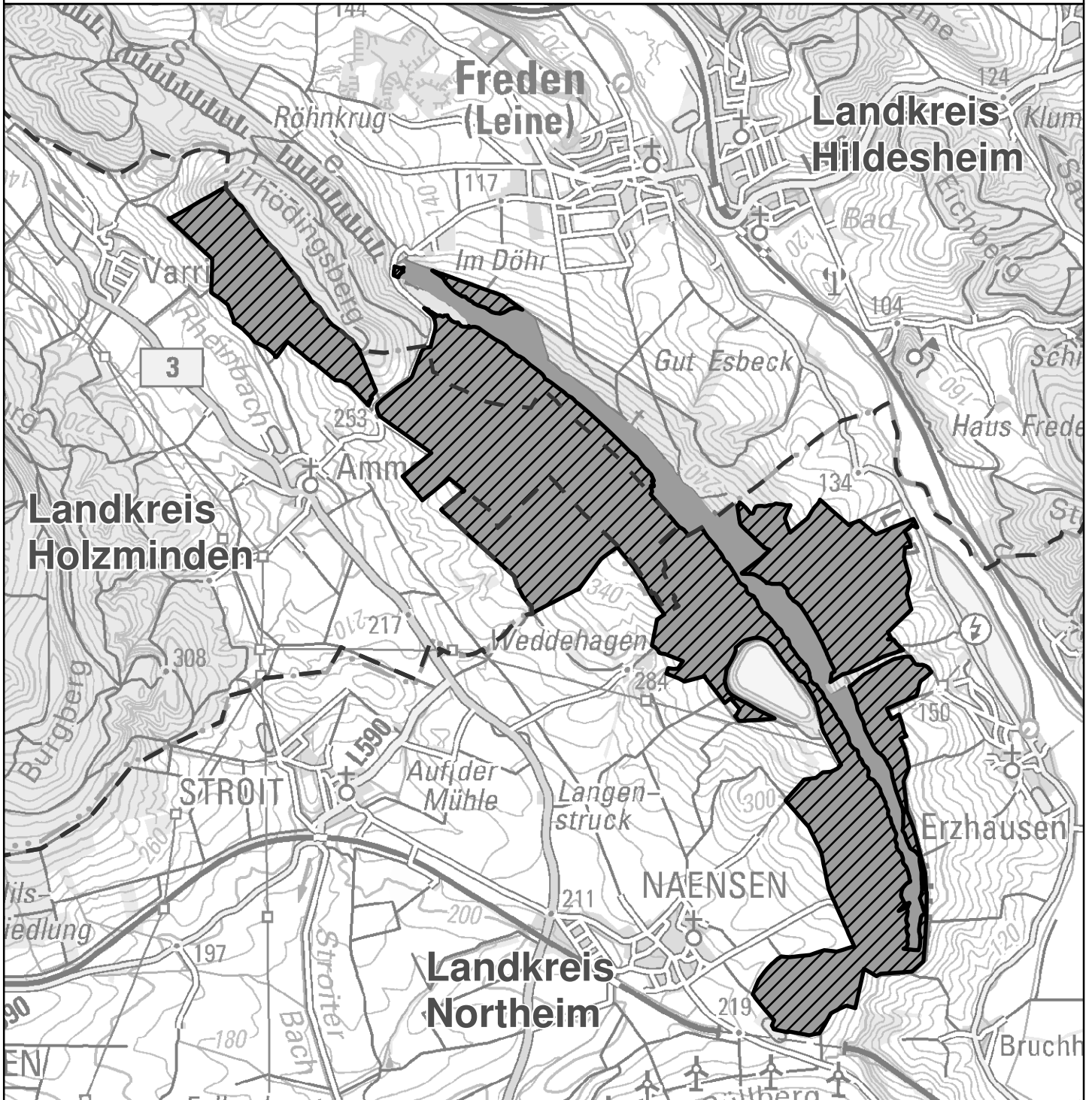



Übersichtskarte zur Verordnung über das
Landschaftsschutzgebiet "Selter und Nollenberg"
in den Landkreisen Northeim, Hildesheim und Holzminden (Anlage 1)



Maßstab 1:40.000






Kartengrundlage: DTK 100

Quelle: Landesamt für Geoinformation und Landesvermessung Niedersachsen
und Niedersächsische Landesforsten



© 2020

Legende

-  Lage des Landschaftsschutzgebietes
-  Fläche zur Umsetzung der FFH-Richtlinie
-  Landkreisgrenzen

Landkreis Northeim
Northeim, den 12.03.2021



Astrid Klinkert-Kittel
Landrätin