

**Landschaftsschutzgebiet
Saale LSG Hi 071**


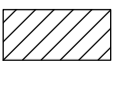

Blatt 1 - Oberlauf -

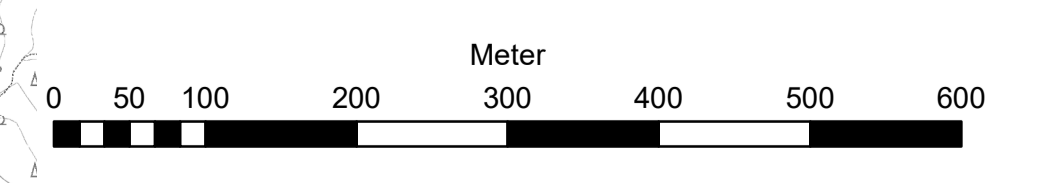
Samtgemeinde Leinebergland
Landkreis Hildesheim, den 18.11.2020

Der Landrat
gez. Levenon

208 - Umweltamt
Naturschutzbehörde
Thi/03 / 2020

Legende

-  LSG-Grenze
-  Lebensraumtyp (LRT 91E0 Erlen-Eschen-Auwald) gem. § 6 (1) Nr. 4 a gleichzeitig Fläche mit natürlicher Waldentwicklung (NWE10) d. Nds. Landesforsten
-  Kreisgrenze



Kartengrundlage AKS M. 1: 5000
Quelle: Kartengrundlage - Auszug aus den Geobasisdaten der Niedersächsischen Vermessungs- und Katasterverwaltung, 5. Juni 2017