










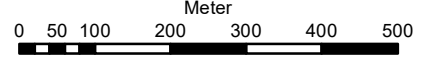
**Beikarte Lebensraumtypen  
LSG HI 028 "Röderhofer Teiche  
und Egenstedter Forst"**

Gemeinde Diekholzen  
Landkreis Hildesheim, den 18.11.2020  
208 - Umweltamt  
Naturschutzbehörde

**Der Landrat  
gez. Levonen**

**Legende**

-  Fläche zur Umsetzung der FFH-Richtlinie
-  LSG Abgrenzung (Innenseite des grauen Bandes)
-  Fläche zur Erhaltung und Entwicklung von Pilzvorkommen
-  Lebensraumtyp LRT 9130 Waldmeister - Buchenwald im Gesamterhaltungszustand C, mittlere bis schlechte Ausprägung
-  Lebensraumtyp LRT 9150 Orchideen - Kalk - Buchenwald im Gesamterhaltungszustand C, mittlere bis schlechte Ausprägung
-  Wildacker
-  vorhandener Steinbruch
-  Zeltplätze
-  Osterfeuer



Kartengrundlage AK5 M. 1 : 5000  
Waldsymbolik ist Bestandteil der Grundlagenkarte

Quelle:  
Kartengrundlage - Auszug aus den Geobasisdaten der Niedersächsischen Vermessungs- und Katasterverwaltung, © Jahr 2017