




Karte zur Verordnung
vom 15.09.2008
über das Naturschutzgebiet
**"Mittleres Innerstetal
mit Kanstein"**
Blatt 2/3

Landkreis	Hildesheim
Stadt	Bad Salzdetfurth
Gemeinde	Holle
Landkreis	Wolfenbüttel
Samtgemeinde	Baddeckenstedt
Mitgliedsgemeinde	Baddeckenstedt
Mitgliedsgemeinde	Heere
Mitgliedsgemeinde	Sehlide
Mitgliedsgemeinde	Haverlah
Landkreis	Goslar
Stadt	Goslar
Stadt	Langelsheim
Gemeinde	Liebenburg
Samtgemeinde	Lutter am Barenberge
Mitgliedsgemeinde	Wallmoden
Kreisfreie Stadt	Salzgitter

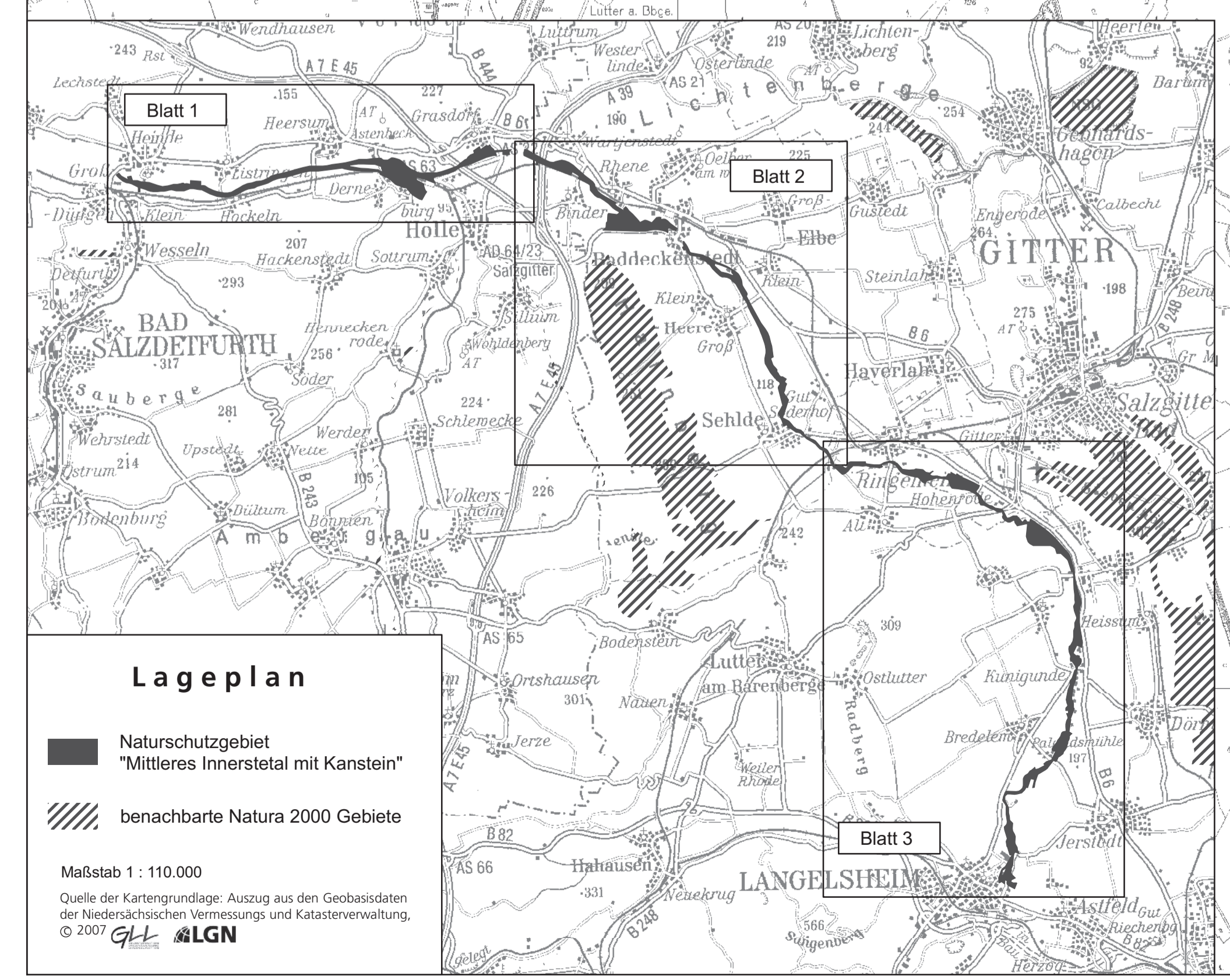
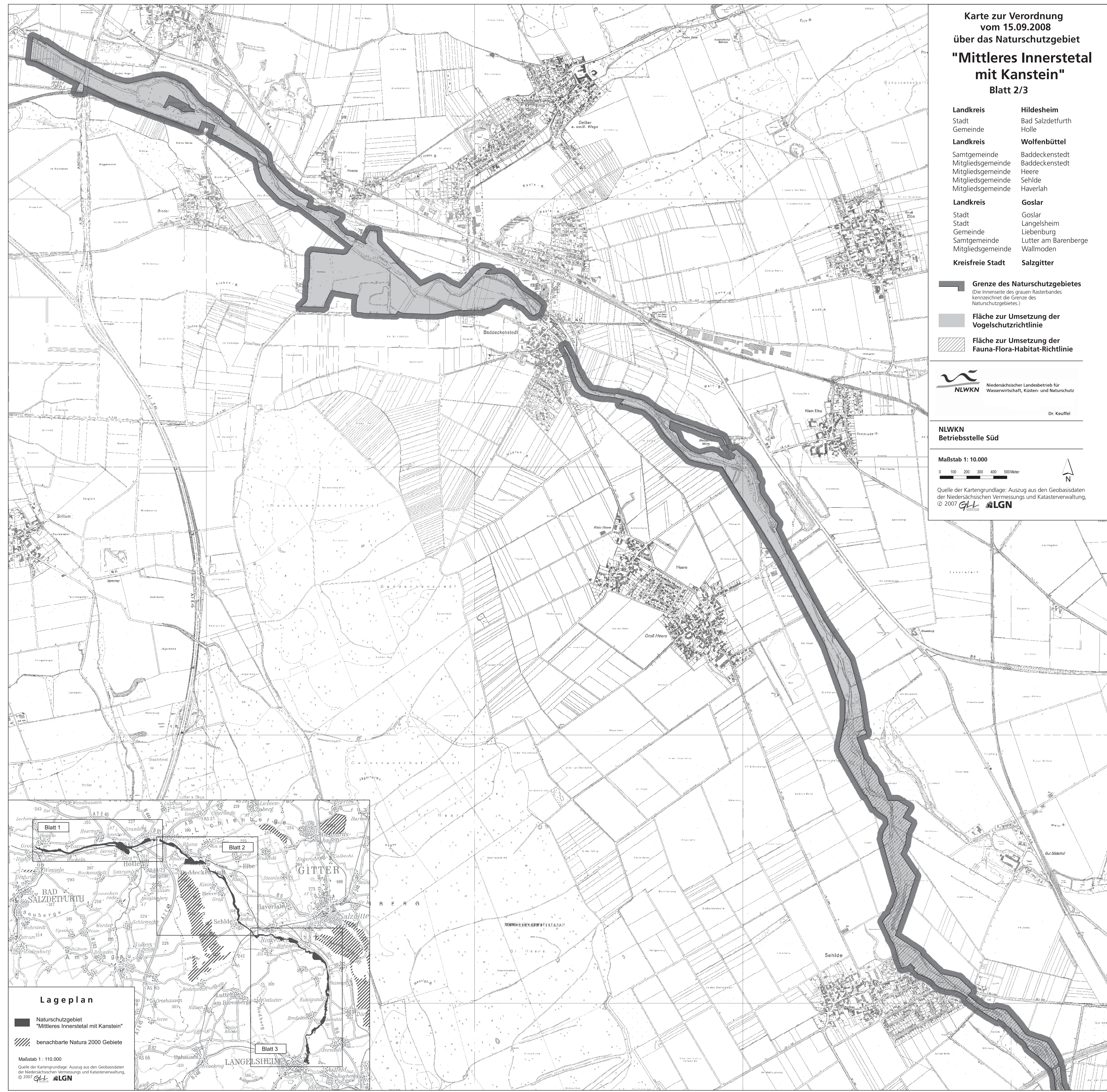
-  **Grenze des Naturschutzgebietes**
(Die Innenseite des grauen Rasterbandes kennzeichnet die Grenze des Naturschutzgebietes.)
-  **Fläche zur Umsetzung der Vogelschutzrichtlinie**
-  **Fläche zur Umsetzung der Fauna-Flora-Habitat-Richtlinie**

 **NLWKN** Niedersächsischer Landesbetrieb für
Wasserwirtschaft, Küsten- und Naturschutz
Dr. Keuffel

NLWKN
Betriebsstelle Süd

Maßstab 1: 10.000
0 100 200 300 400 500 Meter

Quelle der Kartengrundlage: Auszug aus den Geobasisdaten der Niedersächsischen Vermessungs- und Katasterverwaltung, © 2007  



Lageplan

 **Naturschutzgebiet**
"Mittleres Innerstetal mit Kanstein"

 **benachbarte Natura 2000 Gebiete**

Maßstab 1: 110.000
Quelle der Kartengrundlage: Auszug aus den Geobasisdaten der Niedersächsischen Vermessungs- und Katasterverwaltung, © 2007  