






**maßgebliche Karte zur Verordnung
Landschaftsschutzgebiet
"Limberg und Wöhren" LSG HI 074**

Landkreis Hildesheim, den 20.07.2020
Stadt Elze
208 - Umweltamt
Naturschutzbehörde

Der Landrat
gez. Levonen

LEGENDE

-  LSG Abgrenzung (Innenseite des grauen Bandes) gleichzeitig Grenze des FFH-Gebietes 379 "Limberg bei Elze"
-  Waldflächen mit besonderen Regelungen gem. § 6 (5) Nr.2 der VO
-  Wald (entsprechend der Basiskartierung) zum Teil mit speziellen Regelungen
-  Grünland (Umbruchverbot) gem. § 6 (3) der VO



Kartengrundlage AK5 M. 1 : 6.500
Waldsymbolik ist Bestandteil der Grundlagenkarte
Quelle:
Kartengrundlage - Auszug aus den Geobasisdaten der Niedersächsischen Vermessungs- und Katasterverwaltung, © Jahr 2017