







**Anlage zur Begründung  
Fortschreibungsfähige Karte  
zur Bestandssituation im Wald**  
**Landschaftsschutzgebiet  
"Limberg und Wöhren" LSG HI 074**

Landkreis Hildesheim, den 20.07.2020 **Der Landrat  
gez. Levenon**  
Stadt Elze  
**208 - Umweltamt  
Naturschutzbehörde**

**LEGENDE**

-  LSG Abgrenzung (Innenseite des grauen Bandes)  
gleichzeitig Grenze des  
FFH-Gebietes 379 "Limberg bei Elze"
-  Fortpflanzungs- und Ruhestätten für  
das Große Mausohr  
(Altholz der Biotoypen WMK + WMB)
-  Lebensraumtyp (LRT) 9170  
Labkraut-Eichen-Hainbuchenwald  
im Gesamterhaltungszustand A
-  LRT 9130 Waldmeister-Buchenwälder  
im Gesamterhaltungszustand B
-  LRT 91E0\* Auenwälder mit Erle, Esche, Weide  
im Gesamterhaltungszustand B
-  Waldflächen ohne signifikante Lebensraumtypen  
oder mit Entwicklungsflächen

\* prioritärer Lebensraumtyp **1:6.500**

0 50 100 200 300 400 500  
Meter

Kartengrundlage AK5 M. 1 : 6.500  
Waldsymbolik ist Bestandteil der Grundlagenkarte  
Quelle:  
Kartengrundlage - Auszug aus den Geobasisdaten der Niedersächsischen Vermessungs- und  
Katasterverwaltung, © Jahr 2017