



**Legende**


-  NSG-Grenze  
(Innenseite des grauen Bandes)
-  FFH-Umsetzungsfläche

**Übersichtskarte**

**Landkreis Hildesheim, den 18.11.2020**  
**Der Landrat**  
 gez. Levonen

**Naturschutzgebiet HA 129**  
**"Leineaue zwischen Gronau und Burgstemmen"**

Erstellt durch:  
 208 - Umweltamt  
 Naturschutzbehörde

Quelle: Kartengrundlage - Auszug aus den Geobasisdaten  
 der Nds. Vermessungs- und Katasterverwaltung (c)   
 Fachdaten - Landkreis Hildesheim (c) Kartengrundlage AK5

Stand:  
 Fu / 11 / 2020

Maßstab:  
 1:30.000

