




Deklaratorische Karte zur Bestandssituation im Wald gem. § 1 (4)

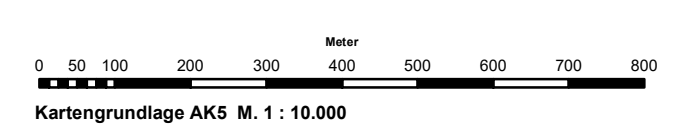
Naturschutzgebiet "Leineue zwischen Gronau und Burgstemmen" NSG HA 129
 Stadt Elze, der Samtgemeinde Leinebergland, und der Gemeinde Nordstemmen im Landkreis Hildesheim

Landkreis Hildesheim, den 18.11.2020
 208 - Umweltamt
 Naturschutzbehörde

Der Landrat
 gez. Levenon

LEGENDE

-  NSG Abgrenzung (Innenseite des grauen Bandes)
-  LRT 9130 Waldmeister-Buchenwald (Wald gem. § 5 (4) Nr. 2 der VO)
-  LRT 91E0 Erlen- und Eschenwälder an Fließgewässern (Wald gem. § 5 (4) Nr. 2 der VO)



1:10.000

Kartengrundlage - Auszug aus den Geobildnissen der Niedersächsischen Vermessungs- und Katasterverwaltung, © Jahr 2017