

Niedersächsisches Ministerialblatt

69. (74.) Jahrgang

Hannover, den 25. 9. 2019

Nummer 37

INHALT

A. Staatskanzlei		Amt für regionale Landesentwicklung Braunschweig	
B. Ministerium für Inneres und Sport		Bek. 5. 9. 2019, Anerkennung der „Gottschalk Stiftung Glücklich und gesund alt werden“	1348
Bek. 28. 8. 2019, Landesausschuss „Rettungsdienst“ nach § 13 NRettdG; Richtlinien für die Ermittlung der betriebs- wirtschaftlichen Gesamtkosten	1316	Bek. 10. 9. 2019, Aufhebung der „Stiftung Förderung pra- xisorientierter Arbeiten von Kunststoffverarbeitung und Recycling - Dr. Berger“	1348
RdErl. 10. 9. 2019, Betriebsanweisung für IT.Niedersachsen (IT.N)	1342 20110	Amt für regionale Landesentwicklung Weser-Ems	
C. Finanzministerium		Bek. 10. 9. 2019, Zweckänderung der „Siegfried Trimpe Stiftung“	1348
RdErl. 17. 9. 2019, Aufhebung von Verwaltungsvorschriften	1344	Landesamt für Bergbau, Energie und Geologie	
D. Ministerium für Soziales, Gesundheit und Gleichstellung		Bek. 29. 8. 2019, Feststellung gemäß § 5 UVPG (Wintershall Dea GmbH)	1349
Erl. 12. 9. 2019, Richtlinie über die Gewährung von Zuwen- dungen zur Förderung unabhängiger Erwerbslosenbera- tungsstellen in Niedersachsen	1344 82300	Bek. 29. 8. 2019, Feststellung gemäß § 5 UVPG (Wintershall Dea GmbH)	1349
E. Ministerium für Wissenschaft und Kultur		Bek. 29. 8. 2019, Feststellung gemäß § 5 UVPG (Wintershall Dea GmbH)	1349
F. Kultusministerium		Bek. 2. 9. 2019, Feststellung gemäß § 5 UVPG (Dow Deutsch- land Anlagengesellschaft mbH)	1349
RdErl. 22. 8. 2019, Richtlinie über die Gewährung von Zu- wendungen zur Förderung von Schülerakademien	1344 22410	Niedersächsische Landesbehörde für Straßenbau und Verkehr	
G. Ministerium für Wirtschaft, Arbeit, Verkehr und Digitalisierung		Bek. 3. 4. 2019, Änderung der Genehmigung zur Anlage und zum Betrieb des Verkehrslandeplatzes Hodenhagen.	1350
H. Ministerium für Ernährung, Landwirtschaft und Verbraucherschutz		Niedersächsischer Landesbetrieb für Wasserwirtschaft, Küsten- und Naturschutz	
RdErl. 5. 9. 2019, Richtlinie über die Herstellung von Anla- gen durch die Teilnehmergeinschaft in Verfahren nach dem FlurbG (RFlurbTG/Bau)	1345 78350	Bek. 25. 9. 2019, Vorläufige Sicherung des Überschwemmungs- gebietes des Salzbaches im Landkreis Hildesheim	1351
I. Justizministerium		Staatliches Gewerbeaufsichtsamt Hannover	
K. Ministerium für Umwelt, Energie, Bauen und Klimaschutz		Bek. 25. 9. 2019, Genehmigungsverfahren nach dem BImSchG; Öffentliche Bekanntmachung (Hannoveraner Wertstoffzen- trum GmbH)	1351
RdErl. 27. 8. 2019, Baugebührenordnung; Preisindexzahl . . .	1347 20220	Berichtigung	1352
L. Ministerium für Bundes- und Europaangelegenheiten und Regionale Entwicklung		Stellenausschreibungen	1360
		Bekanntmachungen der Kommunen	
		VO 2. 9. 2019, Verordnung über das Naturschutzgebiet HA 213 „Ithwiesen“ in den Landkreisen Hameln-Pyrmont, Hildesheim und Holzminden	1360

Stellenausschreibungen

Der **Niedersächsische Landesrechnungshof** in Hildesheim sucht zum nächstmöglichen Termin

als Prüferin oder Prüfer (m/w/d)

Diplom-Finanzwirtinnen, Diplom-Finanzwirte,
Diplom-Verwaltungswirtinnen, Diplom-Verwaltungswirte oder
vergleichbare Bachelorabsolventinnen und Bachelorabsolventen

für Prüfungen im Referat 4.1 mit dem Schwerpunkt Betriebswirtschaft. Der ausgeschriebene Dienstposten/Arbeitsplatz ist nach der BesGr. A 12/EntgeltGr. 12 TV-L bewertet.

Unser Interesse gilt Beamtinnen und Beamte mit der Laufbahnbefähigung für die Laufbahngruppe 2, erstes Einstiegsamt, bevorzugt in der Fachrichtung Steuerverwaltung, sowie vergleichbarem Tarifpersonal. Vertiefte Kenntnisse im Bereich der Betriebswirtschaft sind von Vorteil. Wir freuen uns auch über das Interesse von besonders leistungsstarken Bewerberinnen und Bewerbern der BesGr. A 10/EntgeltGr. 10 TV-L.

Näheres entnehmen Sie bitte der verbindlichen Stellenausschreibung unter www.lrh.niedersachsen.de in der Rubrik Service/Stellenausschreibungen. Wir freuen uns auf Ihre Onlinebewerbung über folgenden Link: t1p.de/lrh-19-25.

Für telefonische Auskünfte steht Ihnen Herr Lüürsen vom Personalreferat P.2, Tel. 05121 938 632, zur Verfügung.

— Nds. MBl. Nr. 37/2019 S. 1360

Die **Stadt Sulingen** sucht zum 1. 1. 2020

eine Leiterin oder einen Leiter für den Fachbereich Finanzen.

Die Stadt Sulingen ist im Sulinger Land ein zentraler und agiler Standort mit knapp 13 000 Einwohnerinnen und Einwohnern. Als Mittelzentrum im Landkreis Diepholz vertrauen wir auf die Fähigkeiten unserer annähernd 200 Mitarbeiterinnen und Mitarbeiter, die mit Engagement und Tatkraft die Stadt Sulingen mitgestalten und besonders machen.

Ihr Aufgabengebiet umfasst:

- Leitung der Finanzverwaltung mit den Bereichen Kasse und Vollstreckung, Steuerverwaltung, Finanzbuchhaltung, Anlagenbuchhaltung, Liegenschaften,
- Bearbeitung finanzieller Grundsatzfragen,
- Erstellen des Haushalts und der Finanzplanung, Vollzug des Haushalts, Aufstellung des Jahresabschlusses und der Bilanzen,
- Haushaltsüberwachung, Haushaltssicherung,
- Vermögens- und Schuldenverwaltung,
- Angelegenheiten der Eigenbetriebe und wirtschaftlichen Unternehmen.

Die Zuordnung weiterer Aufgaben bleibt vorbehalten.

Wir erwarten von Ihnen:

- Befähigung für die Laufbahngruppe 2 NLVO; alternativ einen erfolgreich abgeschlossenen Angestelltenlehrgang II,
- mehrjährige praktische Erfahrungen im Bereich Haushalts-, Kassen- und Rechnungswesen,
- fundierte Kenntnisse in der doppischen Haushaltsführung,
- Fachkenntnisse im Wirtschafts-, Steuer- und Abgabenrecht,
- fundierte EDV-Kenntnisse, qualifizierte Kenntnisse in MS-Office,
- hohe Einsatzbereitschaft auch außerhalb der normalen Arbeitszeit (Sitzungsdienst) sowie Belastbarkeit, Flexibilität, Zielstrebigkeit und Verantwortungsbewusstsein,
- gute Kommunikations- und Teamfähigkeit,
- sicheres, kundenfreundliches Auftreten und Verhalten, Verhandlungsgeschick.

Wir bieten:

- einen sicheren Vollzeitarbeitsplatz,
- eine Besoldung/Vergütung nach der BesGr. A 12/EntgeltGr. 11 TVöD,
- ein abwechslungsreiches und verantwortungsvolles Aufgabengebiet,
- einen attraktiven Wohnort mit guter Infrastruktur und hohem Freizeitwert.

Weitere Informationen über Sulingen finden Sie im Internet unter www.sulingen.de.

Für Ihre aussagekräftige Bewerbung nutzen Sie **bis zum 5. 10. 2019** das Online-Bewerbungsportal unter www.sulingen.de.

Für ergänzende Auskünfte steht Ihnen Bürgermeister Rauschkolb, Tel. 04271 88-11, zur Verfügung.

— Nds. MBl. Nr. 37/2019 S. 1360

Bekanntmachungen der Kommunen

Verkündung für das Gebiet der Landkreise Holzminden und Hameln-Pyrmont

Verordnung über das Naturschutzgebiet HA 213 „Ithwiesen“ in den Landkreisen Hameln-Pyrmont, Hildesheim und Holzminden vom 02.09.2019

Aufgrund der §§ 20 Abs. 2 Nr. 1, 22 Abs. 1 und 2, 23, 32, 69 Bundesnaturschutzgesetz (BNatSchG) vom 29.7.2009 (BGBl. I S. 2542), das zuletzt durch Artikel 8 des Gesetzes vom 13.05.2019 (BGBl. I S. 706) geändert worden ist, i. V. m. den §§ 14, 15, 16 Abs. 1, 23, 32 Abs. 2, 43 Abs. 3 Niedersächsisches Ausführungsgesetz zum Bundesnaturschutzgesetz (NAGBNatSchG) vom 19.02.2010 (Nds. GVBl. S. 104), zuletzt geändert durch Artikel 3 § 21 des Gesetzes vom 20.05.2019 (Nds. GVBl. S. 88), sowie § 9 Abs. 4 Niedersächsisches Jagdgesetz (NJagdG) vom 16.03.2001 (Nds. GVBl. 2001 S. 100), zuletzt geändert durch Gesetz vom 25.10.2018 (Nds. GVBl. S. 220), wird im Einvernehmen mit den Landkreisen Hildesheim und Hameln-Pyrmont verordnet:

§ 1

Naturschutzgebiet

(1) Das in den Absätzen 2 und 3 näher bezeichnete Gebiet wird zum Naturschutzgebiet (NSG) „Ithwiesen“ erklärt.

(2) Das NSG liegt in der naturräumlichen Einheit „Alfelder Bergland (mit Ith und Hils)“, am Südostrand des Iths, zwischen den Ortschaften Fölziehausen, Capellenhagen und Holzen-Ith. Es befindet sich in der Samtgemeinde Leinebergland, Gemarkung Capellenhagen und Gemarkung Fölziehausen, in der Samtgemeinde Eschershausen-Stadtoldendorf, Gemarkung Holzen und Gemarkung Eschershausen sowie im Flecken Salzhemmendorf in der Gemarkung Wallensen.

Das NSG ist Teil einer Schichtrippenlandschaft mit stark gefalteten Gesteinsschichten. Diese bestehen überwiegend aus harten Kalkgesteinen des oberen Jura. Das NSG wird von durchweg geneigten bis steilen Lagen und oft flachgründigen Böden geprägt. Die Ithwiesen sind eines der größten zusammenhängenden Grünlandgebiete im niedersächsischen Berg- und Hügelland mit Grünländern unterschiedlicher Ausprägung und Nutzungsintensität. Das Gebiet wird durch Wege mit artenreichen Säumen gegliedert und durch kleine Sickerquellen und Bachläufe sowie zahlreiche Gehölze bereichert. Einbezogen sind einzelne Ackerflächen, kleine Fichtenforste sowie die Start- und Landebahnen des Segelflugplatzes, die zwar häufig gemäht, aber zum Teil artenreiche Grünlandflächen beinhalten. Nördlich von Holzen-Ith sind bronze- und eisenzeitliche Grabhügel als obertägig sichtbare Kulturdenkmale erhalten geblieben.

(3) Die Lage des NSG ist in der mitveröffentlichten Übersichtskarte im Maßstab 1:50.000 (Karte 1) dargestellt. Die Grenze ergibt sich aus der maßgeblichen Karte 2 im Maßstab 1:5.000. Sie verläuft auf der Innenseite der durchgezogenen schwarzen Linie des grauen Bandes. Die Karten sind Bestandteil dieser Verordnung. Sie können von jedermann während der Dienststunden bei den Samtgemeinden Leinebergland und Eschershausen-Stadtoldendorf, dem Flecken Salzhemmendorf sowie bei den Landkreisen Hameln-Pyrmont, Hildesheim und Holzminden — jeweils untere Naturschutzbehörde — unentgeltlich eingesehen werden.

(4) Das NSG „Ithwiesen“ ist Bestandteil des Fauna-Flora-Habitat-(FFH-) Gebietes 114 „Ith“ (DE 2823-301) gemäß der Richtlinie 92/43/EWG (FFH-Richtlinie) des Rates vom 21.5.1992 zur Erhaltung der natürlichen Lebensräume sowie der wild lebenden Tiere und Pflanzen (ABl. EG Nr. L 206 S. 7; 1996 Nr. L 59 S. 63), zuletzt geändert durch Richtlinie 2013/17/EU des Rates vom 13.5.2013 (ABl. EU Nr. L 158 S. 193), und des Europäischen Vogelschutzge-

bietet V 68 „Sollingvorland“ (DE 4022-431) gemäß der Richtlinie 2009/147/EG (Vogelschutzrichtlinie) des Europäischen Parlaments und des Rates vom 30.11.2009 über die Erhaltung der wildlebenden Vogelarten (ABl. EU Nr. L 20 S. 7), zuletzt geändert durch Richtlinie 2013/17/EU des Rates vom 13.5.2013 (ABl. EU Nr. L 158 S. 193). In der Karte 1 (Übersichtskarte) sind die Teilflächen des NSG, die im FFH-Gebiet und im Europäischen Vogelschutzgebiet liegen und der Umsetzung der FFH-Richtlinie und der Vogelschutzrichtlinie dienen, gesondert gekennzeichnet.

(5) Das NSG hat eine Größe von ca. 278 ha.

§ 2

Schutzzweck

(1) Allgemeiner Schutzzweck für das NSG ist nach Maßgabe der §§ 23 Abs. 1 und 32 Abs. 3 BNatSchG i. V. m. § 16 NAGBNatSchG die Erhaltung, Entwicklung oder Wiederherstellung von Lebensstätten, Biotopen oder Lebensgemeinschaften bestimmter wild lebender, schutzbedürftiger Tier- und Pflanzenarten und der Schutz von Natur und Landschaft aus besonderen wissenschaftlichen, naturgeschichtlichen oder landeskundlichen Gründen oder wegen ihrer Seltenheit, besonderen Eigenart, Vielfalt oder hervorragenden Schönheit.

Die Erklärung zum NSG bezweckt insbesondere die Erhaltung und Förderung

1. des Dauergrünlandes mit artenreichen Grünlandgesellschaften,
2. artenreicher Wegräume,
3. von Einzelgehölzen, Gebüschgruppen, Feldgehölzen und Hecken,
4. von naturnahen Waldflächen,
5. von Quell-, Bach- und Feuchtlebensräumen,
6. extensiver landwirtschaftlicher Bewirtschaftungsformen in einem vielfältigen Nutzungsmosaik als Nahrungsbiotop für Rotmilan, Uhu, Neuntöter und Wanderfalke,
7. der wild lebenden Tiere und Pflanzen, insbesondere der Fledermäuse, der europäischen geschützten Vogelarten, der Wirbellosenarten und der Orchideen, insbesondere der Spitzorchis (*Anacamptis pyramidalis*) sowie ihrer Lebensgemeinschaften und Lebensstätten,
8. des Landschaftsbildes in seiner Vielfalt, besonderen Eigenart und hervorragenden Schönheit,
9. der Ruhe und Ungestörtheit zum Zwecke des ruhigen Landschaftserlebens sowie insbesondere zum Schutz der wertbestimmenden Vogelarten gemäß Absatz 2 Nr. 2.1,
10. der historischen Kulturlandschaft mit Relikten von Kultur-, Bau- und Bodendenkmälern insbesondere der historischen Grenzverläufe, der Ackerparzellierungen und der Grabhügel mit den erfahrungsgemäß im Umfeld der Grabhügel befindlichen, obertägig nicht mehr sichtbaren Bestattungen.

(2) Die Fläche des NSG gemäß § 1 Abs. 4 ist Teil des kohärenten europäischen ökologischen Netzes „Natura 2000“; die Unterschutzstellung trägt dazu bei, den günstigen Erhaltungszustand der wertbestimmenden Lebensraumtypen und Arten im FFH-Gebiet 114 „Ith“ und der wertbestimmenden und weiteren maßgeblichen Vogelarten im Europäischen Vogelschutzgebiet V 68 „Sollingvorland“ insgesamt zu erhalten oder wiederherzustellen.

1. Erhaltungsziele des NSG im FFH-Gebiet sind die Erhaltung oder Wiederherstellung eines günstigen Erhaltungszustandes

1.1 insbesondere der Lebensraumtypen gemäß Anhang I der FFH-Richtlinie:

- a) 6210 „Kalktrockenrasen und ihre Verbuschungstadien“
als arten- und strukturreiche Halbtrockenrasen mit ausgewogenem Verhältnis zwischen lücki-

gen, kurzrasigen, hochwüchsigen, gehölzfreien und gehölzreichen Partien.

Die charakteristischen Tier- und Pflanzenarten wie Neuntöter (*Lanius collurio*) sowie Deutscher- und Fransen-Enzian (*Gentianella germanica*, *G. ciliata*) und Helm-Knabenkraut (*Orchis militaris*) weisen stabile Populationen auf,

b) 6430 „Feuchte Hochstaudenfluren“

als artenreiche Ausprägungen auf mäßig nährstoffreichen, feuchten bis nassen Standorten naturnaher Bachufer und feuchter Waldränder die je nach Ausprägung keine bis geringe oder zumindest keine dominierenden Anteile von Nitrophyten und Neophyten aufweisen.

Die charakteristischen Pflanzenarten wie z. B. Echtes Mädesüß (*Filipendula ulmaria*), Kohl-Kratzdistel (*Cirsium oleraceum*), Sumpf-Storchschnabel (*Geranium palustre*) und Behaartes Weidenröschen (*Epilobium hirsutum*) weisen stabile Populationen auf,

c) 6510 „Magere Flachland-Mähwiesen“

als artenreiche, nicht oder wenig gedüngte Mähwiesen bzw. wiesenartige Extensivweiden auf von Natur aus mäßig feuchten bis mäßig trockenen Standorten mit natürlichem Relief in landschaftstypischer Standortabfolge, vielfach im Komplex mit Magerrasen und mit landschaftstypischen Gehölzen (Hecken, Gebüsche, Feldgehölze, Baumgruppen) sowie Übergängen zu artenreichen Borstgrasrasen.

Die charakteristischen Pflanzenarten wie z. B. Glatthafer (*Arrhenatherum elatius*), Echte Schlüsselblume (*Primula veris*), Heil-Ziest (*Beonica officinalis*), Schlitzblättriger Hain-Hahnenfuß (*Ranunculus polyanthemus* agg.) und Wiesen-Kümmel (*Carum carvi*) weisen stabile Populationen auf,

1.2 insbesondere der Tierart gemäß Anhang II der FFH-Richtlinie:

a) Großes Mausohr (*Myotis myotis*)

als eine vitale, langfristig überlebensfähige Population durch Erhaltung und Wiederherstellung eines für die Art geeigneten Jagdlebensraums in einer extensiv genutzten Kulturlandschaft mit zeitweise kurzrasigen Wiesen und Weiden.

2. Erhaltungsziele des NSG im Europäischen Vogelschutzgebiet sind die Erhaltung oder Wiederherstellung eines günstigen Erhaltungszustandes

2.1 insbesondere der wertbestimmenden Anhang I-Arten (Art. 4 Abs. 1 Vogelschutzrichtlinie) durch die Erhaltung und Förderung eines langfristig überlebensfähigen Bestandes der Arten

a) Rotmilan (*Milvus milvus*)

als stabile Brutvorkommen mit großflächig hohen Bestandsdichten sowie eines günstigen Erhaltungszustandes des Lebensraumes, insbesondere durch Förderung eines vielfältigen Nutzungsmosaiks mit extensiv genutzten Wiesen und Weiden, Brachen, Hecken, Feldgehölzen, Saumbiotopen etc. und damit der Nahrungstiere (v. a. Kleinsäuger);

Erhalt der traditionellen Horstbäume und weiterer geeigneter Bäume sowie Sicherung möglichst störungsfreier Bereiche im Horstumfeld während der Brutzeit,

b) Uhu (*Bubo bubo*)

als stabile Brutvorkommen mit großflächig hohen Bestandsdichten sowie eines günstigen Erhaltungszustandes des Lebensraumes, insbesondere durch Erhaltung und Förderung der kleinparzellierten, strukturreichen Kulturland-

schaft mit Hecken, Gehölzen, Waldinseln und einem hohen Anteil an Saumstrukturen,

c) Neuntöter (*Lanius collurio*)

als stabile Brutvorkommen mit großflächig hohen Bestandsdichten sowie eines günstigen Erhaltungszustandes des Lebensraumes, insbesondere durch Erhalt und Förderung der gebüsch- und heckenreichen Halboffenlandschaften mit extensiv genutztem Dauergrünland.

2.2 Die Umsetzung der unter § 2 Abs. 1 und 2 genannten Erhaltungsziele dient auch der Erhaltung und Förderung weiterer im Gebiet vorkommender Brut- und Gastvogelarten, insbesondere

- a) Schwarzstorch (*Ciconia nigra*),
- b) Schwarzmilan (*Milvus migrans*),
- c) Wanderfalke (*Falco peregrinus*),
- d) Grauspecht (*Picus canus*),
- e) Schwarzspecht (*Dryocopus martius*),
- f) Graureiher (*Ardea cinerea*).

(3) Die Umsetzung der vorgenannten Erhaltungsziele insbesondere auf land- und forstwirtschaftlichen Flächen sowie von Pflege- und Entwicklungsmaßnahmen kann ergänzend zu den nachfolgenden Schutzbestimmungen auch durch Angebote des Vertragsnaturschutzes unterstützt werden.

§ 3

Verbote

(1) Gemäß § 23 Abs. 2 Satz 1 BNatSchG sind alle Handlungen verboten, die zu einer Zerstörung, Beschädigung oder Veränderung des NSG oder seiner Bestandteile oder zu einer nachhaltigen Störung führen können.

Inbesondere werden folgende Handlungen untersagt:

1. bauliche Anlagen aller Art, auch wenn Sie keiner Genehmigung bedürfen oder nur vorübergehender Art sind, zu errichten oder wesentlich zu verändern,
2. Windenergieanlagen zu errichten oder zu betreiben,
3. Werbeeinrichtungen, Tafeln oder Inschriften anzubringen, soweit sie sich nicht auf den Naturschutz oder den Verkehr beziehen oder als Hinweistafeln für das Rettungspunktenetz der Niedersächsischen Landesforsten, als Ortshinweise, Wander-Markierungen oder -Wegweiser dienen,
4. das Bodenrelief zu verändern, insbesondere durch Verfüllen von Bodensenken, -mulden oder -rinnen oder durch Einebnung oder Planierung,
5. Hunde frei laufen zu lassen,
6. die Ruhe und Ungestörtheit der Natur durch Lärm, Licht oder auf andere Weise zu stören,
7. wild lebenden Tieren nachzustellen, sie mutwillig zu beunruhigen, zu fangen, zu verletzen, zu töten oder ihre Entwicklungsformen, Nist-, Brut-, Wohn- oder Zufluchtsstätten der Natur zu entnehmen, zu beschädigen, zu zerstören oder aufzusuchen,
8. wild lebende Pflanzen oder ihre Teile oder Entwicklungsformen zu beschädigen, zu entnehmen oder zu vernichten,
9. die Beseitigung von Hecken und Feldgehölzen,
10. die nicht dem öffentlichen Verkehr gewidmeten Straßen, Wege oder Flächen mit Kraftfahrzeugen zu befahren oder Kraftfahrzeuge dort abzustellen,
11. Wohnwagen oder andere für die Unterkunft geeignete Einrichtungen abzustellen oder zu errichten,
12. im NSG und in einer Zone von 100 m Breite um das NSG herum mit bemannten Luftfahrzeugen (z. B. Ballonen, Hängegleitern, Gleitschirmen, Hubschraubern) zu starten oder, abgesehen von Notfallsituationen, zu landen,
13. organisierte Veranstaltungen durchzuführen,

14. dem Ski- oder Rodelbetrieb dienende Schleplifte oder vergleichbare Anlagen zu errichten oder zu betreiben,
15. mobile Verkaufsstände zu errichten oder zu betreiben,
16. zu zelten, zu lagern oder offenes Feuer zu entzünden,
17. gentechnisch veränderte Organismen einzubringen,
18. Pflanzen oder Tiere, insbesondere gebietsfremde oder invasive Arten, auszubringen oder anzusiedeln,
19. Oberflächen- oder Grundwasser zu entnehmen oder zu nutzen, Entwässerungseinrichtungen wie z. B. Gräben oder Dränagen neu anzulegen sowie den Grundwasserstand durch andere Maßnahmen abzusenken.

(2) § 23 Abs. 3 und § 33 Abs. 1 a BNatSchG bleiben unberührt.

§ 4

Freistellungen und Zustimmungsvorbehalte

- (1) Die in den Abs. 2 bis 5 des § 4 dieser Verordnung aufgeführten Handlungen oder Nutzungen sind von den Verboten des § 3 freigestellt.
- (2) Allgemein freigestellt sind
 1. das Betreten des NSG auch außerhalb der Wege,
 2. das Befahren des Gebietes
 - a) durch die Eigentümerinnen, Eigentümer und Nutzungsberechtigten und deren Beauftragte zur rechtmäßigen Nutzung oder Bewirtschaftung der Grundstücke sowie durch Bedienstete der Naturschutzbehörden und deren Beauftragte zur Erfüllung dienstlicher Aufgaben,
 - b) durch Bedienstete anderer Behörden und öffentlicher Stellen sowie deren Beauftragte zur Erfüllung der dienstlichen Aufgaben dieser Behörden nach vorheriger Anzeige bei der zuständigen Naturschutzbehörde und
 - c) zur wissenschaftlichen Forschung und Lehre sowie Information und Bildung nach vorheriger Anzeige bei der zuständigen Naturschutzbehörde,
 3. die Wahrnehmung der Verkehrssicherungspflicht nach vorheriger Anzeige bei der zuständigen Naturschutzbehörde, es sei denn, es handelt sich um eine gegenwärtige erhebliche Gefahr, die ein sofortiges Handeln erfordert; in diesem Fall ist die zuständige Naturschutzbehörde unverzüglich über die durchgeführten Maßnahmen zu unterrichten,
 4. die Durchführung von Maßnahmen zum Schutz, zur Pflege und Entwicklung sowie Untersuchung und Kontrolle des Gebietes im Auftrag oder auf Anordnung der zuständigen Naturschutzbehörde oder mit deren vorheriger Zustimmung,
 5. die ordnungsgemäße Unterhaltung der Wege in der vorhandenen Breite, mit milieugepasstem Material, soweit dies für die freigestellten Nutzungen erforderlich ist, jedoch ohne Verwendung von Bau- und Ziegelschutt sowie asphalthaltigen Materialien; zum Zeitpunkt des Inkrafttretens der NSG-Verordnung „Ithwiesen“ rechtmäßig asphaltierte Wege können nach vorheriger Anzeige bei der zuständigen Naturschutzbehörde mit asphalthaltigen Materialien unterhalten werden,
 6. die ordnungsgemäße und fachgerechte Pflege von Waldrändern, Feldgehölzen, Hecken und von Gehölzbeständen im Uferbereich natürlicher Fließgewässer, sofern diese abschnittsweise erfolgt; bis zu einer Ast-/Zweigstärke von ca. zwei Zentimetern Durchmesser zählt das Schlegeln an Gehölzen zu den ordnungsgemäßen und fachgerechten Pflege- und Unterhaltungsmaßnahmen,
 7. die ordnungsgemäße und fachgerechte Pflege von Grassäumen vom 16.07. bis zum 31.03. des Folgejahres; das Mähen von Grassäumen an der Bergseitenstraße (Segelflugplatzzuwegung) in einer Breite von maximal 2 Metern ist ganzjährig gestattet,

8. die Nutzung und Unterhaltung der bestehenden rechtmäßigen Anlagen und Einrichtungen; die Instandsetzung ist zulässig, wenn die beabsichtigten Maßnahmen der zuständigen Naturschutzbehörde vor Umsetzung angezeigt wurden,
 9. die ordnungsgemäße Gewässerunterhaltung an Gewässern zweiter und dritter Ordnung nach den Grundsätzen des Niedersächsischen Wassergesetzes (NWG),
 10. die Nutzung der Start- und Landebahnen des in der maßgeblichen Karte dargestellten Segelflugplatzes mit der Maßgabe, diese als Grünland zu erhalten und, soweit dies mit der Sicherheit des Flugbetriebes zu vereinbaren ist, ohne Düngung und mit wenig Schnitten bzw. Beweidung zu pflegen,
 11. die Nutzung der Segelflugplatzflächen außerhalb der Start- und Landebahnen mit der Maßgabe, diese als ein- bis zweischürige Wiese oder in Absprache mit der zuständigen Naturschutzbehörde durch ein- bis zweimalige Beweidung nach folgenden Vorgaben zu pflegen bzw. zu bewirtschaften: ohne Düngung, ohne Behandlung mit chemischen Pflanzenschutzmitteln, ohne Veränderung der Bodengestalt und ohne Erneuerung der Grasnarbe durch Umbruch; zulässig bleibt die Über- oder Nachsaat, auch im Scheiben- oder Schlitzdrillverfahren,
 12. die Durchführung genehmigter Flugveranstaltungen auf den in der Karte gekennzeichneten Segelflugplatzflächen,
 13. traditionelle Osterfeuer auf der in der maßgeblichen Karte zur Verordnung gekennzeichneten Stelle, sofern unnötige Störungen oder Beeinträchtigungen der Tier- und Pflanzenwelt vermieden werden.
- (3) Freigestellt ist die ordnungsgemäße landwirtschaftliche Bodennutzung auf den in der maßgeblichen Karte dargestellten Flächen nach guter fachlicher Praxis gemäß § 5 Abs. 2 BNatSchG sowie nach folgenden Vorgaben:
1. die Nutzung der in der maßgeblichen Karte dargestellten Ackerflächen,
 2. die Umwandlung von Acker in Grünland und die anschließende Nutzung gemäß Nr. 4,
 3. die Unterhaltung und Instandsetzung bestehender Entwässerungseinrichtungen und Viehtränken außerhalb und in einem Mindestabstand von 20 m zu dem Lebensraumtyp „Feuchte Hochstaudenfluren“ (in der maßgeblichen Karte schräg gestrichelt dargestellt) mit vorheriger Anzeige bei der Unteren Naturschutzbehörde vor Beginn der Maßnahme,
 4. die Nutzung der in der maßgeblichen Karte waagrecht schraffiert dargestellten Grünlandflächen zusätzlich zur Nummer 3:
 - a) unter Verzicht auf Bodenbruch,
 - b) ohne Umwandlung in Acker oder andere Nutzungsarten,
 - c) ohne Veränderung des Bodenreliefs, insbesondere durch Verfüllen von Bodensenken, -mulden oder -rinnen oder durch Einebnung oder Planierung,
 - d) ohne Anlage von Mieten, ohne Lagerung von Ballen und ohne Liegenlassen von Mähgut,
 - e) ohne Einsatz von Pflanzenschutzmitteln im Sinne des Artikels 2 Abs. 1 der Verordnung (EG) Nr. 1107/2009 und Pflanzenschutzmitteln im Sinne von § 2 Nr. 10 des Pflanzenschutzgesetzes vom 6. Febr. 2012 (BGBl. I S. 148, 1281), zuletzt geändert durch Art. 4 Abs. 84 des Gesetzes vom 18.7.2016 (BGBl. I S. 1666) und ohne die Einbringung von das Boden substrat verändernden Stoffen; der horstweise Einsatz vorgenannter Pflanzenschutz- und Pflanzenstärkungsmittel nach vorheriger Anzeige bei der zuständigen Naturschutzbehörde vor Beginn der Maßnahme ist gestattet,
- f) ohne Grünlanderneuerung, zulässig bleiben Über- und Nachsaaten und die Beseitigung von Wildschäden unter Einsatz von aus dem Ursprungsgebiet gewonnenen oder vermehrten Gräsern und Kräutern (Erhaltungsmischung) ohne Umbruch und ohne Auffräsen,
 - g) die Unterhaltung, Instandsetzung oder Neuerrichtung von Weidezäunen in ortsüblicher Weise,
 - h) die Unterhaltung und Instandsetzung bestehender Viehunterstände mit ortsüblichen Materialien; deren Neuerrichtung in ortsüblicher Bauweise mit vorheriger Zustimmung der zuständigen Naturschutzbehörde,
5. die Nutzung der in der maßgeblichen Karte punktiert dargestellten Grünlandflächen (überwiegend Lebensraumtyp 6510 „Magere Flachland-Mähwiesen“) zusätzlich zur Nummer 4 a–h nach folgenden Vorgaben:
- a) ohne Ausbringung von organischen Düngern; die Verwendung von Festmist ausschließlich von Huf- und/oder Klautieren ist gestattet,
 - b) ohne Über- und Nachsaaten; zulässig bleibt die Beseitigung von Wildschäden unter Einsatz von aus dem Ursprungsgebiet gewonnenen oder vermehrten Gräsern und Kräutern (Erhaltungsmischung). Die Beseitigung von Wildschäden hat ohne Umbruch und ohne Auffräsen zu erfolgen,
6. die Nutzung der in der maßgeblichen Karte schräg schraffiert dargestellten Grünlandflächen (überwiegend Lebensraumtyp 6210 „Kalktrockenrasen und ihre Verbuchungsstadien“) zusätzlich zur Nummer 4 a–h nach folgenden Vorgaben:
- a) ohne Düngereinsatz,
 - b) unter Einhaltung von mindestens 40 Tagen Nutzungsruhe zwischen zwei Nutzungsdurchgängen,
 - c) ohne Zufütterung,
7. die Nutzung der in der maßgeblichen Karte schräg gestrichelt dargestellten Flächen (Lebensraumtyp 6430 „Feuchte Hochstaudenfluren“) zusätzlich zu den Nummern 3–5:
- a) ohne Düngereinsatz,
 - b) ohne Beweidung,
 - c) durch abschnittsweise Mahd in Abstimmung mit der zuständigen Naturschutzbehörde im mehrjährigen Rhythmus unter Abtransport des Mähguts.
8. Der Erschwernisausgleich nach § 42 Abs. 4 und 5 NAGBNatSchG richtet sich nach der jeweils aktuell geltenden Verordnung über den Erschwernisausgleich für Grünland in geschützten Teilen von Natur und Landschaft.
- (4) Freigestellt ist die ordnungsgemäße Forstwirtschaft im Wald auf den in der Karte dargestellten Flächen im Sinne des § 5 Abs. 3 BNatSchG und des § 11 des Niedersächsischen Gesetzes über den Wald und die Landschaftsordnung (NWaldLG), soweit ausschließlich standortheimische Laubbäume und Sträucher der natürlichen Waldgesellschaften des Iths gefördert und/oder eingebracht werden. Zulässig bleiben die Unterhaltung und Instandsetzung von bestehenden und rechtmäßig errichteten Zäunen und Gattern sowie deren Neuerrichtung in ortsüblicher Weise.
- (5) Freigestellt ist die ordnungsgemäße Ausübung der Jagd nach folgenden Vorgaben:
1. Die Neuanlage von
 - a) Wildäckern, Wildäsungsflächen, Volieren, Futterplätzen, Kirrungen und Hegebüschen,
 - b) jagdwirtschaftlichen Einrichtungen in nicht ortsüblicher landschaftsangepasster Art und
 - c) Salzlecken, mit dem Boden fest verbundenen oder auf dem Boden ruhenden jagdwirtschaftlichen Einrichtungen (wie z. B. Hochsitzen) und sonstigen Ansitzen auf Flächen, die in der maßgeblichen Karte

punktiert (überwiegend „Magere Flachland-Mähwiesen“), schräg schraffiert (überwiegend „Kalktrockenrasen und ihre Verbuschungsstadien“) oder schräg gestrichelt („Feuchte Hochstaudenfluren“) dargestellt sind,

bedürfen der vorherigen Anzeige bei der zuständigen Naturschutzbehörde.

2. Die zuständige Naturschutzbehörde stimmt im Einvernehmen mit der unteren Jagdbehörde Ausnahmen von diesen Regelungen zu, sofern dies nicht dem Schutzzweck des § 2 zuwiderläuft.
- (6) Die zuständige Naturschutzbehörde erteilt bei den in den Absätzen 2 bis 5 genannten Fällen die erforderliche Zustimmung bzw. das erforderliche Einvernehmen, wenn und soweit keine Beeinträchtigungen oder Störungen des NSG oder seiner für die Erhaltungsziele oder den Schutzzweck maßgeblichen Bestandteile zu befürchten sind. Die Erteilung der Zustimmung bzw. des Einvernehmens kann ebenso wie die Rückmeldung der zuständigen Naturschutzbehörde im Rahmen eines Anzeigeverfahrens mit Regelungen zu Zeitpunkt, Ort und Ausführungsweise versehen werden.
- (7) Weitergehende Vorschriften der §§ 30 BNatSchG und 24 NAGBNatSchG sowie die artenschutzrechtlichen Bestimmungen des § 44 BNatSchG bleiben unberührt.
- (8) Bestehende, rechtmäßige behördliche Genehmigungen, Erlaubnisse oder sonstige Verwaltungsakte bleiben unberührt.

§ 5

Befreiungen

- (1) Von den Verboten dieser Verordnung kann die zuständige Naturschutzbehörde nach Maßgabe des § 67 BNatSchG i. V. m. § 41 NAGBNatSchG Befreiung gewähren.
- (2) Eine Befreiung zur Realisierung von Plänen oder Projekten kann gewährt werden, wenn sie sich im Rahmen der Prüfung nach § 34 Abs. 1 BNatSchG i. V. m. § 26 NAGBNatSchG als mit dem Schutzzweck dieser Verordnung vereinbar erweist oder die Voraussetzungen des § 34 Abs. 3 bis 6 BNatSchG erfüllt sind.

§ 6

Anordnungsbefugnis

Gemäß § 2 Abs. 2 NAGBNatSchG kann die zuständige Naturschutzbehörde die Wiederherstellung des bisherigen Zustands anordnen, wenn gegen die Verbote des § 3 oder die Zustimmungs- und/oder Einvernehmensvorbehalte bzw. die Anzeigepflichten des § 4 dieser Verordnung verstoßen wurde und Natur oder Landschaft rechtswidrig zerstört, beschädigt oder verändert worden sind.

§ 7

Pflege-, Entwicklungs- und Wiederherstellungsmaßnahmen

- (1) Grundstückseigentümerinnen/-eigentümer und Nutzungsberechtigte haben die Durchführung von folgenden durch die zuständige Naturschutzbehörde angeordneten oder angefügten Maßnahmen zu dulden:
 1. Maßnahmen zur Erhaltung, Pflege, Entwicklung und Wiederherstellung des NSG oder einzelner seiner Bestandteile,
 2. das Aufstellen von Schildern zur Kennzeichnung des NSG sowie zur weiteren Information über das NSG.
- (2) Zu dulden sind insbesondere
 1. die in einem Managementplan, Bewirtschaftungsplan, Maßnahmenblatt oder Pflege- und Entwicklungsplan für das NSG dargestellten Maßnahmen,

2. regelmäßig anfallende Erhaltungs- und Pflegemaßnahmen, wie z. B. die Entbuschung und Mahd ungenutzter Lebensraum- und Biotoptypen des Offenlandes und die Mahd der „Feuchten Hochstaudenfluren“ zur Beseitigung von Gehölzanflug.

- (3) §§ 15 und 39 NAGBNatSchG sowie § 65 BNatSchG bleiben unberührt.

§ 8

Umsetzung von Erhaltungs- und Wiederherstellungsmaßnahmen

- (1) Die in den §§ 3 und 4 dieser Verordnung enthaltenen Regelungen entsprechen in der Regel Maßnahmen zur Erhaltung eines günstigen Erhaltungszustandes der im NSG vorkommenden FFH-Lebensraumtypen (Anhang I FFH-Richtlinie), der Tierarten gemäß Anhang II FFH-Richtlinie sowie der Vogelarten der wertbestimmenden Anhang I-Arten (Art. 4 Abs. 1 Vogelschutzrichtlinie) und weiterer im Gebiet vorkommender Brut- und Gastvogelarten.
- (2) Die in § 7 Abs. 1 und 2 dieser Verordnung beschriebenen Maßnahmen dienen darüber hinaus der Erhaltung oder Wiederherstellung eines günstigen Erhaltungszustandes der im NSG vorkommenden FFH-Lebensraumtypen (Anhang I FFH-Richtlinie), der Tierarten gemäß Anhang II FFH-Richtlinie sowie der Vogelarten der wertbestimmenden Anhang I-Arten (Art. 4 Abs. 1 Vogelschutzrichtlinie) und weiterer im Gebiet vorkommender Brut- und Gastvogelarten.
- (3) Als Instrumente zur Umsetzung der in § 7 dieser Verordnung vorgesehenen Maßnahmen dienen insbesondere
 - a) Pflege-, Entwicklungs- und Wiederherstellungsmaßnahmen der zuständigen Naturschutzbehörde,
 - b) freiwillige Vereinbarungen, insbesondere im Rahmen des Vertragsnaturschutzes,
 - c) Einzelfallanordnungen nach § 15 NAGBNatSchG.

§ 9

Ordnungswidrigkeiten

Ordnungswidrig nach § 69 Abs. 8 BNatSchG i. V. m. § 43 Abs. 3 Nr. 1 sowie Nr. 7 NAGBNatSchG handelt, wer vorsätzlich oder fahrlässig Handlungen entgegen den Verbotregelungen in § 3 dieser Verordnung vornimmt oder den Maßgaben des § 4 dieser Verordnung zuwider handelt, ohne dass die Voraussetzungen einer Freistellung sowie sonstiger Erfordernisse nach § 4 dieser Verordnung vorliegen oder eine Befreiung nach § 5 dieser Verordnung gewährt wurde. Die Ordnungswidrigkeit kann nach § 43 Abs. 4 NAGBNatSchG mit einer Geldbuße in Höhe von bis zu 50.000 Euro geahndet werden.

§ 10

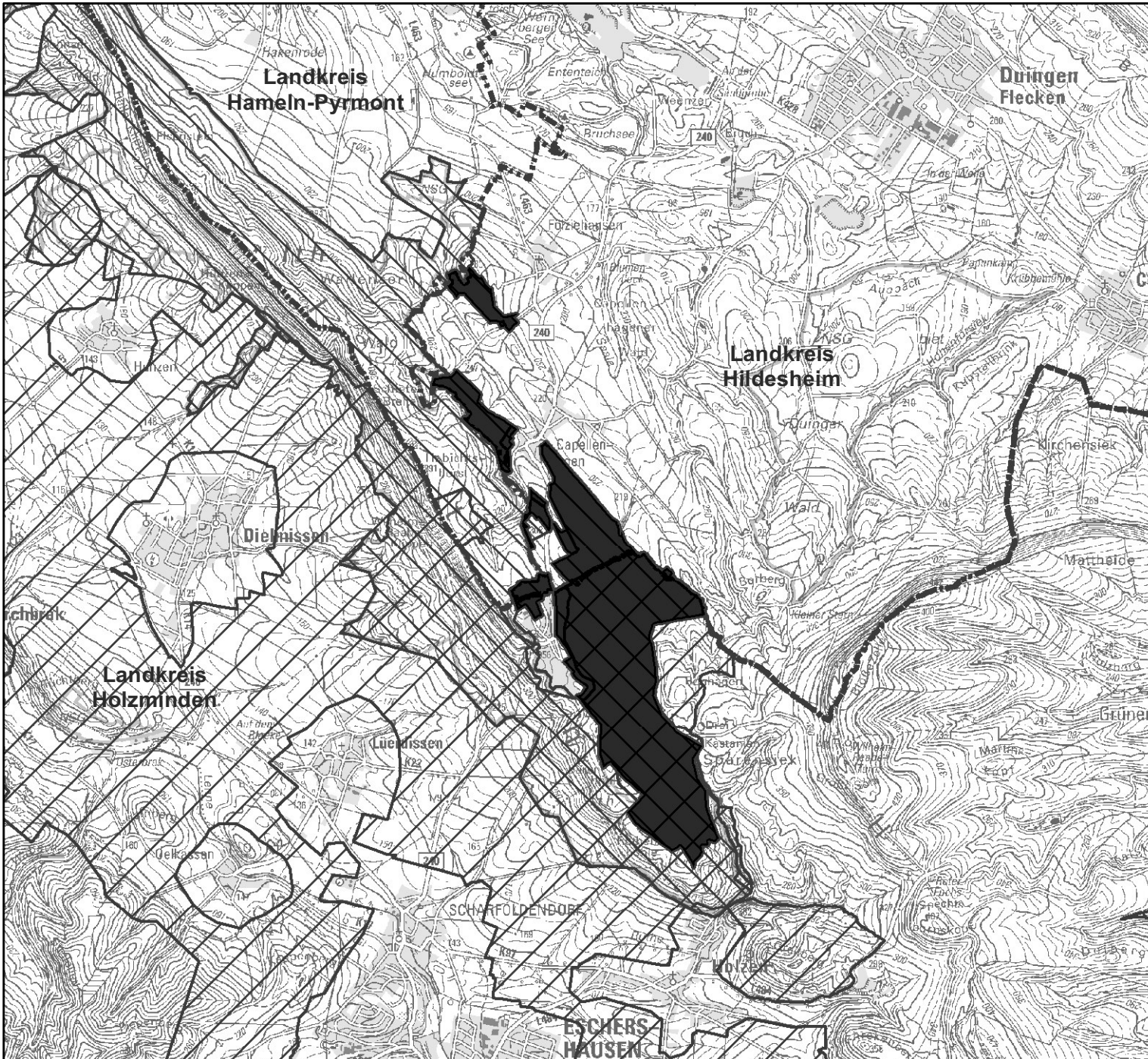
Inkrafttreten

- (1) Diese Verordnung tritt nach ihrer Verkündung am 01.10.2019 in Kraft.
- (2) Gleichzeitig treten die Verordnungen über das NSG „Ithwiesen“ vom 06.12.2007 (Niedersächsisches Ministerialblatt Nr. 50/2007 vom 12.12.2007, S. 1542–1544 und 1564/1565) und das LSG Ithwiesen vom 27.03.2000 (Amtsblatt für den Landkreis Hildesheim Nr. 14/2000 vom 05.04.2000, S. 200–205) in dem hier überplanten Bereich außer Kraft.

Holzminden, den 02.09.2019

Die Landrätin

gez. Schürzeberg







Karte 1
zur Verordnung über die Ausweisung
des Naturschutzgebietes HA 213

"Ithwiesen"
in den Landkreisen Hameln-Pyrmont,
Hildesheim und Holzminden

Übersichtskarte

Legende

-  Lage des Naturschutzgebietes
-  Fläche zur Umsetzung der FFH
Richtlinie - FFH-Gebiet 114
"Ith" gemäß § 1 Abs. 4
-  Fläche zur Umsetzung der
Vogelschutzrichtlinie - Vogel-
schutzgebiet V 68 "Solling-
vorland" gemäß § 1 Abs. 4
-  Kreisgrenze

Maßstab: 1:50.000

0 250 500 1.000
Meter



Kartengrundlage: TK50
Quelle: Auszug aus den Geobasisdaten des Landesamtes für Geo-
information und Landesvermessung Niedersachsen, © 2011



Bearbeitung: Heike Jandt / Sabrina Scharf / Walter Standke

Holzminden, den 02.09.2019
Landkreis Holzminden
Die Landrätin

gez. Schürzeberg

Herausgegeben von der Niedersächsischen Staatskanzlei
Verlag: Schlütersche Verlagsgesellschaft mbH & Co. KG, Hans-Böckler-Allee 7, 30173 Hannover; Postanschrift: 30130 Hannover, Telefon 0511 8550-0, Telefax 0511 8550-2400. Druck: Umweltdruckhaus Hannover GmbH, Langenhagen. Erscheint nach Bedarf, in der Regel wöchentlich. Laufender Bezug und Einzelstücke können durch den Verlag bezogen werden. Bezugspreis pro Jahr 130,40 €, einschließlich 8,53 € Mehrwertsteuer und 12,80 € Portokostenanteil. Bezugskündigung kann nur 6 Wochen vor Jahresende schriftlich erfolgen. Einzelnummer je angefangene 16 Seiten 1,55 €. ISSN 0341-3500. Abonnementsservice: Christian Engelmann, Telefon 0511 8550-2424, Telefax 0511 8550-2405
Einzelverkaufspreis dieser Ausgabe 6,20 € einschließlich Mehrwertsteuer zuzüglich Versandkosten