



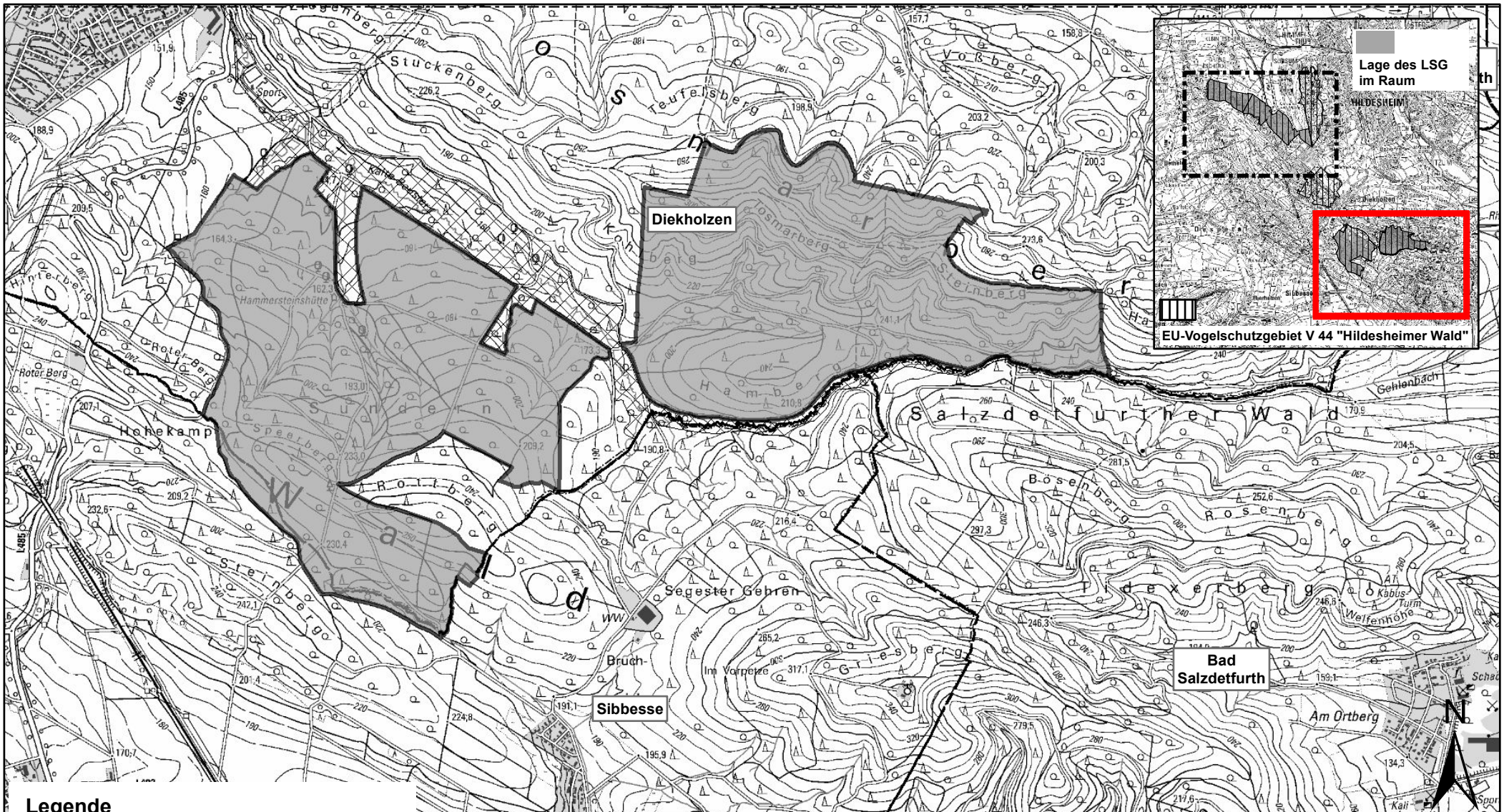





**Legende**


-  Lage des Landschaftsschutzgebiets gemäß § 1 Abs. 3 der Verordnung
-  Gemeindegrenzen
- Nachrichtlich
-  LSG HI072 Beuster

<p><b>Übersichtskarte</b> zur Verordnung über das <b>Landschaftsschutzgebiet</b> <b>"Hildesheimer Wald Escherberg, Tosmarberg und Sundern" LSG HI 075</b></p>		<p>Landkreis Hildesheim, den 20.12.23 Der Landrat <b>gez. Lynack</b></p>		
<p>Quelle: <b>Auszug aus den Geobasisdaten der Nds. Vermessungs- und Katasterverwaltung © LGLN</b> Fachdaten - Landkreis Hildesheim ©</p>		<p>Erstellt durch: <b>208 - Umweltamt Naturschutzbehörde</b></p>		
<p>Blatt 1</p>		<p>Stand: 15.12.2023</p>	<p>Maßstab: 1:25.000</p>	



**Legende**

-  Lage des Landschaftsschutzgebiets gemäß § 1 Abs. 3 der Verordnung
-  Gemeindegrenzen
- Nachrichtlich
-  LSG HI072 Beuster

<p><b>Übersichtskarte</b> zur Verordnung über das <b>Landschaftsschutzgebiet "Hildesheimer Wald Escherberg, Tosmarberg und Sundern" LSG HI 075</b></p>		<p>Landkreis Hildesheim, den 20.12.23 Der Landrat <b>gez. Lynack</b></p>		
<p>Quelle: <b>Auszug aus den Geobasisdaten der Nds. Vermessungs- und Katasterverwaltung © LGLN</b> Fachdaten - Landkreis Hildesheim ©</p>		<p>Erstellt durch: <b>208 - Umweltamt Naturschutzbehörde</b></p>		
<p>Blatt 2</p>		<p>Stand: 15.12.2023</p>	<p>Maßstab: 1:25.000</p>	