



maßgebliche Karte zur Verordnung Landschaftsschutzgebiet "Hallerburger Holz" LSG HI 073





Landkreis Hildesheim, Gemeinde Nordstemmen und
Region Hannover, Stadt Springe

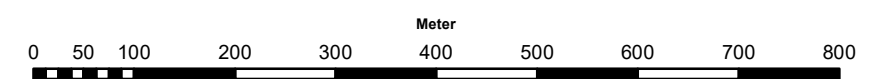
Landkreis Hildesheim, den 26.07.21

Der Landrat
i.V. gez. Wißmann

208 - Umweltamt
Naturschutzbehörde

LEGENDE

-  LSG Abgrenzung (Innenseite des grauen Bandes)
gleichzeitig Grenze des FFH-Gebietes 361 "Hallerburger Holz"
-  Wald nach § 6 (2) der VO
-  Grünland/Trockenrasen nach § 6 (1), Nr.9 der VO
unter Berücksichtigung von § 4 (1) Nr.4+5 der VO
-  Stillgewässer
(gem. §4 (1) Nr. 6)



1:7.500

Kartengrundlage AK5 M. 1 : 7.500
Waldsymbolik ist Bestandteil der Grundlagenkarte

Quelle:
Kartengrundlage - Auszug aus den Geobasisdaten der Niedersächsischen Vermessungs- und
Katasterverwaltung, © Jahr 2017