







## Anlage zur Begründung Fortschreibungsfähige Karte zur Bestandssituation Landschaftsschutzgebiet "Hallerburger Holz" LSG HI 073

Landkreis Hildesheim, Gemeinde Nordstemmen und  
Region Hannover, Stadt Springe





Landkreis Hildesheim, den 26.07.21  
208 - Umweltamt  
Naturschutzbehörde

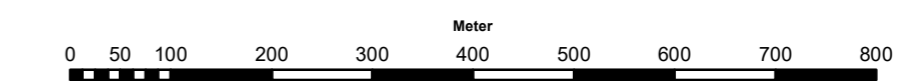
Der Landrat  
i.V. gez. Wißmann

### LEGENDE

-  LSG Abgrenzung (Innenseite des grauen Bandes)
-  Fortpflanzungs- und Ruhestätten der Fledermaus "Großes Mausohr" (Altholzbestände mit führender Buche)
-  Extensivgrünland/Wildwiese
-  Eichenwälder (Biotoptypen WC Eichen- und Hainbuchenmischwälder nährstoffreicher Standorte)
-  Laubforst aus einheimischen Arten (Biotoptypen WXH)
-  Stillgewässer

### Lebensraumtypen

-  9130 A, Waldmeister-Buchenwald, hervorragende Ausprägung, Gesamtterhaltungszustand A
-  9160 Feuchte Eichen- und Hainbuchen-Mischwälder gute Ausprägung, Gesamtterhaltungszustand B
-  9110, Hainsimsen-Buchenwald (nicht signifikant) gute Ausprägung, Erhaltungszustand B
-  6210, Kalk-(Halb-)Trockenrasen und ihre Verbuschungsstadien mittlere bis schlechte Ausprägung, Erhaltungszustand C



1:7.500

Kartengrundlage AK5 M. 1 : 7.500  
Waldsymbolik ist Bestandteil der Grundlagenkarte

Quelle:  
Kartengrundlage - Auszug aus den Geobasisdaten der Niedersächsischen Vermessungs- und Katasterverwaltung, © Jahr 2017