





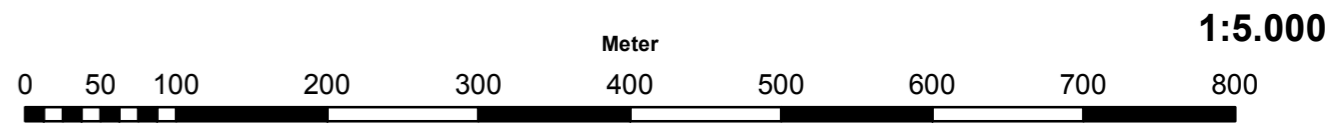


**Anlage zur Begründung  
 Naturschutzgebiet "Duinger Wald" HA 202  
 Bestandssituation der Waldtypen**

Landkreis Hildesheim, den 28.03.18      Samtgemeinde Leinebergland  
 208 - Umweltamt      Landkreis Hildesheim  
 Naturschutzbehörde

- LEGENDE**
-  NSG Abgrenzung (Innenseite des grauen Bandes)
  -  Bodensauerer Eichenmischwald (WQE)
  -  Hainsimsen-Buchenwälder (9110 B)
  -  Sonderbiotop Hutewald
  -  Sonderbiotop Königsallee
  -  Sonderbiotop Bachtäler (u.a. LRT 9160 und 91E0)



Kartengrundlage AK5 M. 1 : 5.000  
 Waldsymbolik ist Bestandteil der Grundlagenkarte

Quelle:  
 Kartengrundlage - Auszug aus den Geobasisdaten der Niedersächsischen Vermessungs- und  
 Katasterverwaltung, © Jahr 2017