






Übersichtskarte

Legende

-  LSG-Grenze
-  FFH-Gebiet 382 Umsetzungsfläche § 1 Abs. 3 der VO
-  Vogelschutzgebiet V44 Hildesheimer Wald (nachrichtlich)

Übersichtsplan

Landkreis Hildesheim, den 17.12.2018
 Der Landrat
 gez. Levonen

Landschaftsschutzgebiet "Beuster und Kalte Beuster" LSG HI 072

Erstellt durch:
 Landkreis Hildesheim - Amt 208
 - Umweltamt - Naturschutzbehörde

Quelle: Kartengrundlage AK5: Auszug aus den Geobasisdaten
 der Nds. Vermessungs- und Katasterverwaltung © 
 Fachdaten - Landkreis Hildesheim ©

Stand:
 08/2018

Maßstab:
 1:25.000

