

nachrichtlich  
NSG HA202 "Duinger Wald"







**Maßgebliche Karte zur Verordnung  
Naturschutzgebiet HA 257  
"Amphibienbiotope Doberg und Weener Bruch"**

Samtgemeinde Leinebergland  
Landkreis Hildesheim, den 26.07.21

**Der Landrat  
i.V. gez. Wißmann**

**208 - Umweltamt  
Naturschutzbehörde**

**LEGENDE**

-  NSG Abgrenzung (Innenseite des grauen Bandes)
-  Wald (entsprechend der aktuellen Kartierung) zum Teil mit speziellen Regelungen
-  Abbaubereich nach § 5 (6) der VO
-  Vorrangflächen für den Amphibienschutz nach § 5 (4) + § 8 (1) Nr. 2 der VO
-  Grünland nach § 5 (3) Nr. 1 der VO
-  Grünland nach § 5 (3) Nr. 2 der VO

Kartengrundlage AK5 M. 1 : 7.500  
Waldsymbolik ist Bestandteil der Grundlagenkarte

Quelle:  
Kartengrundlage - Auszug aus den Geobasisdaten der Niedersächsischen Vermessungs- und Katasterverwaltung, © Jahr 2017



**1:7.500**