









Deklaratorische Karte zum Referenzzustand im Wald gem § 1 Abs. 4 der VO auf Grundlage der Basiskartierung von 2009/2010 Naturschutzgebiet HA 257 "Amphibienbiotope Doberg und Weenzer Bruch" Samtgemeinde Leinebergland

Landkreis Hildesheim, den 26.07.21
 208 - Umweltamt
 Naturschutzbehörde

Der Landrat
 i.V. gez. Wißmann

- LEGENDE**
-  NSG Abgrenzung (Innenseite des grauen Bandes)
 -  Fortpflanzungs- und Ruhestätten der Bechsteinfledermaus, (Altholz in Laubwaldbeständen), Wald nach § 5 (4) Nr. 3 der VO
 -  Lebensraumtyp (LRT) 9110 Hainsimsen-Buchenhäuser im Gesamterhaltungszustand B gem. § 5 (4) Nr. 2 der VO
 -  Lebensraumtyp (LRT) 9160 Feuchte Eichen-Hainbuchen-Mischwälder im Gesamterhaltungszustand B, gem. § 5 (4) Nr. 2 der VO
 -  Bodensaurer Eichenmischwald (Biototyp WQE) gem. § 5 (4) Nr. 2 der VO
 -  LRT 91E0* Auenwälder mit Erle, Esche, Weide im Gesamterhaltungszustand B gem. § 5 (4) Nr. 4 der VO
 -  Vorrangflächen für den Amphibienschutz
 -  Abbaubereich

nachrichtlich
 NSG HA202 "Duinger Wald"

Kartengrundlage AK5 M. 1 : 7.500
 Waldsymbolik ist Bestandteil der Grundlagenkarte

Quelle:
 Kartengrundlage - Auszug aus den Geobasisdaten der Niedersächsischen Vermessungs- und Katasterverwaltung, © Jahr 2017

1:7.500

