

**Vergleichsfassung der maßgeblichen Karte zur
1. Änderungsverordnung Landschaftsschutzgebiet
"Beuster und Kalte Beuster" LSG HI 072**

alle Veränderungen zu den ursprünglichen Karteninhalten
in diesem Bereich werden rot dargestellt.

Blatt 2




Gemeinden Diekholzen und Sibbesse,
Stadt Bad Salzdetfurth

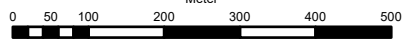
Landkreis Hildesheim, den 20.12.2023 Landkreis Hildesheim

Amt 208 - Umweltamt
Naturschutzbehörde

Der Landrat
gez. Lynack

Legende

-  **LSG Grenze**
-  **FFH-Gebiet 382 Umsetzungsfläche
nach § 1 Abs. 3 der VO**
-  **Vogelschutzgebiet V44**
-  **befahrungsempfindliche Standorte
gem. § 6 Abs. 2 Nr.2 b) nach LBEG
"Gefährdung der Bodenfunktionen durch
Bodenverdichtung"**
-  **Wald nach § 6 Abs. 2 Nr. 3. der VO (LRT 91E0
und 9130 im Gesamterhaltungszustand "B")**
-  **Wald nach § 6 Abs. 2 Nr. 4 der VO (Kernflächen,
u.a. Flächen mit natürlicher Waldentwicklung
sowie LRT 7220)**
-  **Wald nach § 6 Abs. 2 Nr. 5 der VO
(FuR Spechtarten)**



1:10.000

Kartengrundlage AK5 M 1:5.000

Quelle: Auszug aus den Geobasisdaten der Nds. Vermessungs- und
Katasterverwaltung © 2018



Fachdaten: Landkreis Hildesheim ©