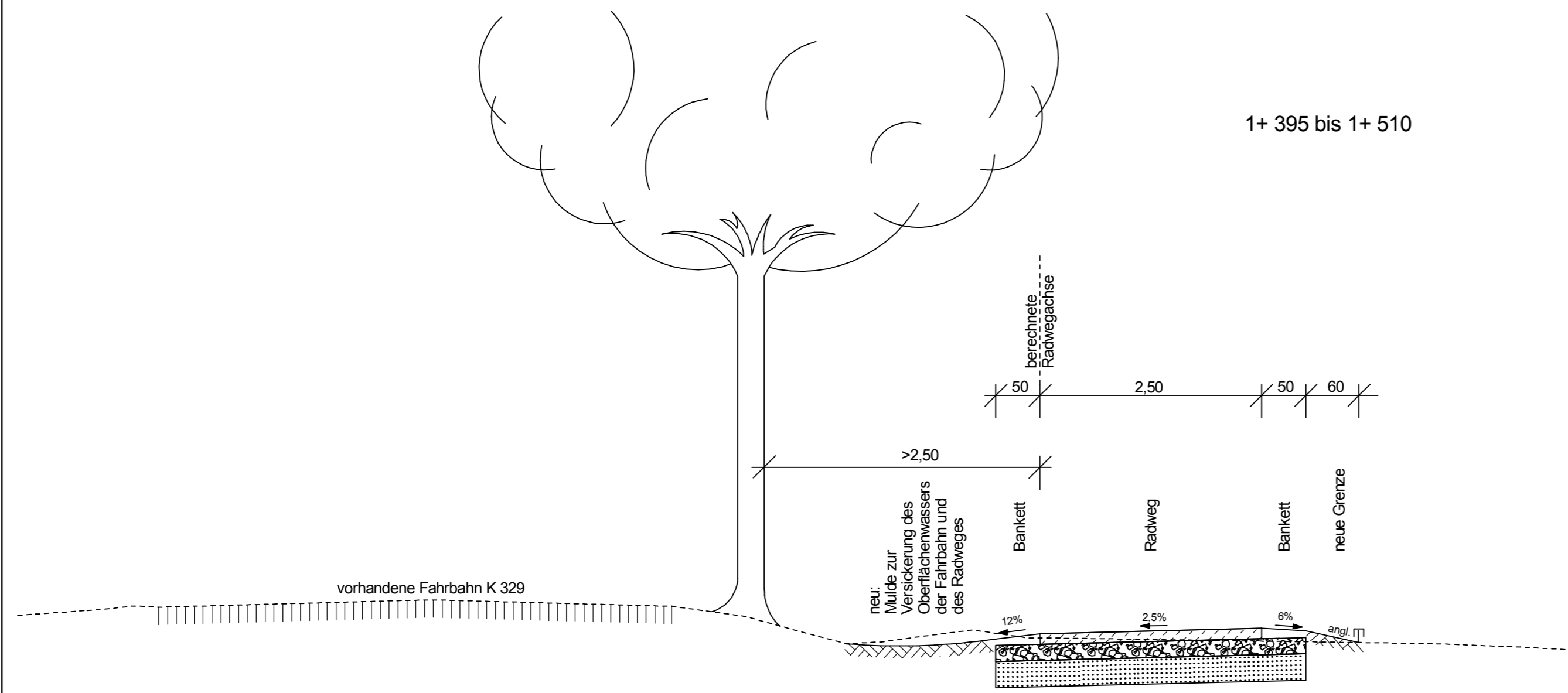
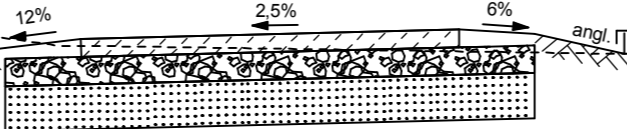



1+ 395 bis 1+ 510



vorhandene Fahrbahn K 329

neu: Mulde zur Versickerung des Oberflächenwassers der Fahrbahn und des Radweges



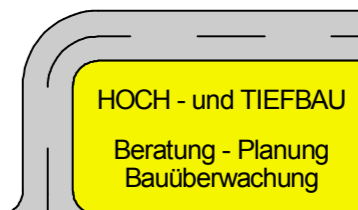
Unterbauverstärkung 

Vermörtelung des anstehenden und evtl. aufgefüllten Bodens in 30 cm Stärke mit z.B. 3% Zement

Bankett
gebrochenes Naturgestein 0/16 mm

Radweg
Aufbau gem. RStO 12
Tafel 6, Zeile 2, Betondecken
12 cm Betondecke
18 cm Frostschuttschicht (gebrochenes Naturgestein 0/32 mm)
30 cm Gesamtaufbau

5.			
4.			
3.			
2.			
1.			
Nr.	Art der Änderung	Datum	Aufgestellt

Bearbeitung: Ingenieurbüro Keuntje GmbH <small>Winzenburger Str.19, 31084 Freden/Leine Tel.: 05184/9405-0 Fax: 032 223 463 368 e-mail: ing-keuntje@t-online.de</small>			Datum	Zeichen
	bearbeitet:	01.2017	Ro.	
	gezeichnet:	01.2017	Di.	
	geprüft:	22.06.2017	gez. Keuntje	

	Unterlage	14.2
	Blatt Nr.	3
	Reg. Nr.	
	Datum	
	Zeichen	

Neubau eines Radweges an der K 329 zwischen der K 317 und NeuhoF - PLANFESTSTELLUNG -	nachgeprüft	
	Regelquerschnitt Maßstab 1: 50	

Aufgestellt: <small>Hildesheim, den 07.12.2017 Landkreis Hildesheim, Der Landrat Straßenverkehrsamt</small> <small>i.A. gez. Schommer</small>	
--	--