

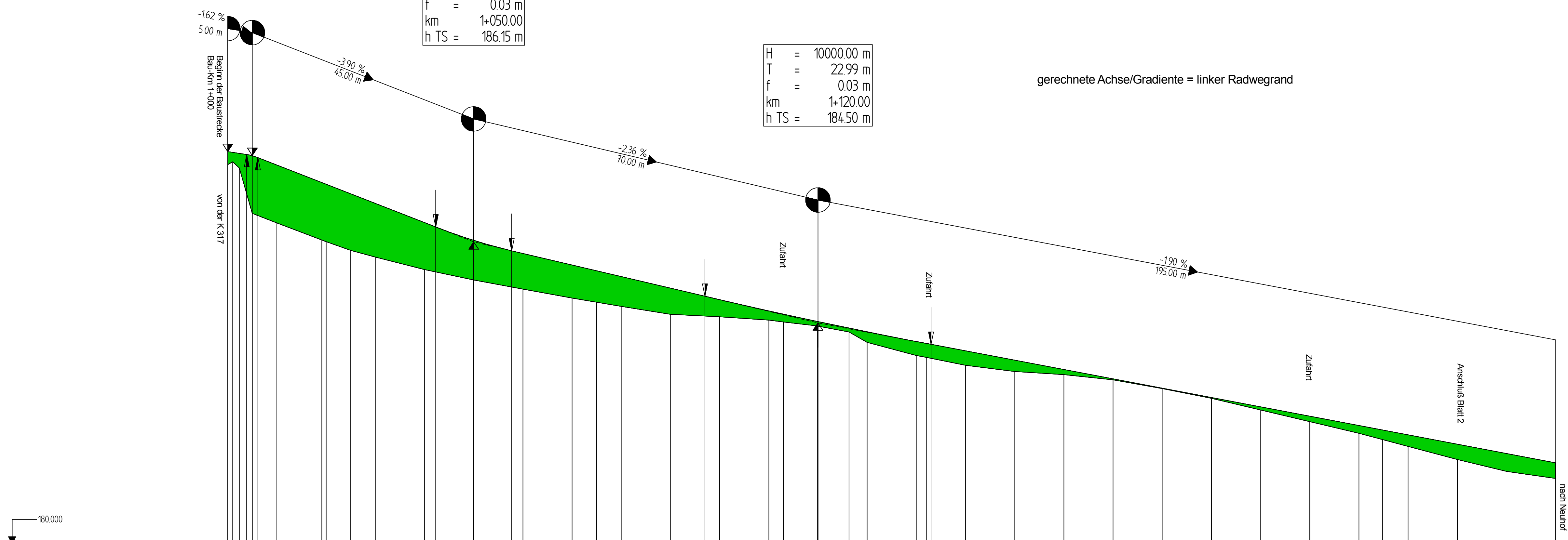
ohne Ausrundung  
 km 1+000.00  
 h TS = 187.99 m

H = 100.00 m  
 T = 114 m  
 f = 0.01 m  
 km 1+005.00  
 h TS = 187.91 m

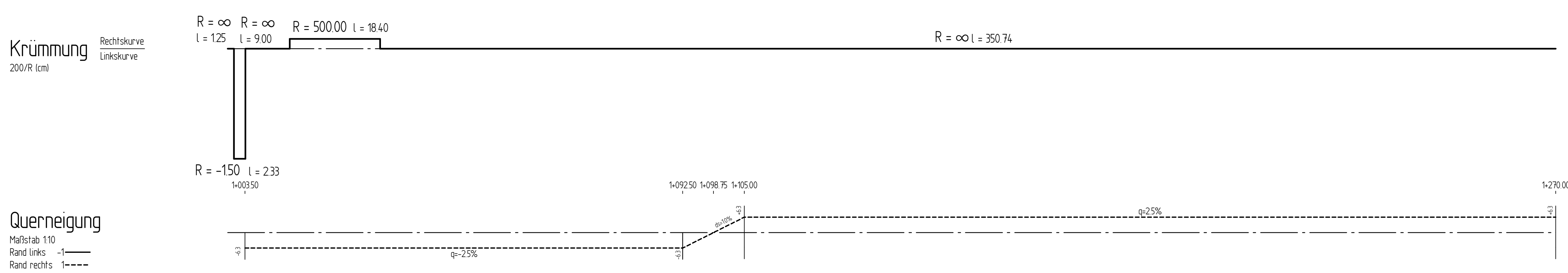
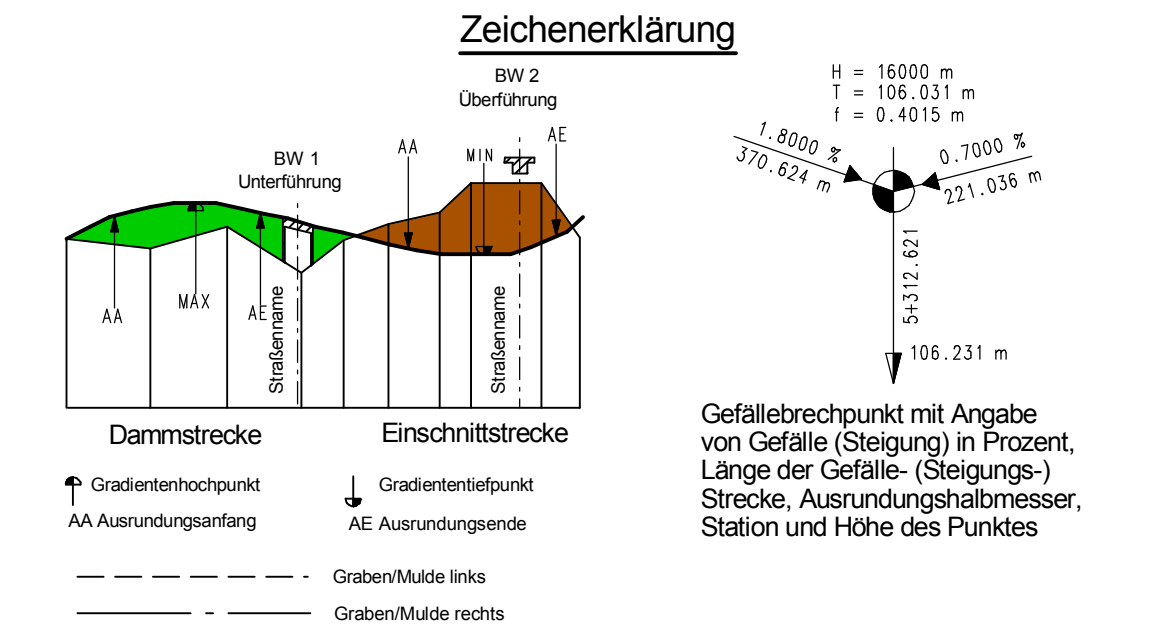
H = 1000.00 m  
 T = 7.73 m  
 f = 0.03 m  
 km 1+050.00  
 h TS = 186.15 m

H = 10000.00 m  
 T = 22.99 m  
 f = 0.03 m  
 km 1+120.00  
 h TS = 184.50 m

gerechnete Achse/Gradiente = linker Radwegrand



Station	Höhe Gradiente L/A	Stat Gradiente L/A	Station Querprofil	Geländehöhe	Station Gelände
1+000.00	67.18	0.00	0.00	72.18	0.00
1+010.00	81.18	25.00	25.00	86.18	10.00
1+020.00	85.18	42.27	42.27	90.18	20.00
1+030.00	89.18	59.54	59.54	94.18	30.00
1+040.00	93.18	76.81	76.81	98.18	40.00
1+050.00	97.18	94.08	94.08	102.18	50.00
1+060.00	101.18	111.35	111.35	106.18	60.00
1+070.00	105.18	128.62	128.62	110.18	70.00
1+080.00	109.18	145.89	145.89	114.18	80.00
1+090.00	113.18	163.16	163.16	118.18	90.00
1+100.00	117.18	180.43	180.43	122.18	100.00
1+110.00	121.18	197.70	197.70	126.18	110.00
1+120.00	125.18	214.97	214.97	130.18	120.00
1+130.00	129.18	232.24	232.24	134.18	130.00
1+140.00	133.18	249.51	249.51	138.18	140.00
1+150.00	137.18	266.78	266.78	142.18	150.00
1+160.00	141.18	284.05	284.05	146.18	160.00
1+170.00	145.18	301.32	301.32	150.18	170.00
1+180.00	149.18	318.59	318.59	154.18	180.00
1+190.00	153.18	335.86	335.86	158.18	190.00
1+200.00	157.18	353.13	353.13	162.18	200.00
1+210.00	161.18	370.40	370.40	166.18	210.00
1+220.00	165.18	387.67	387.67	170.18	220.00
1+230.00	169.18	404.94	404.94	174.18	230.00
1+240.00	173.18	422.21	422.21	178.18	240.00
1+250.00	177.18	439.48	439.48	182.18	250.00
1+260.00	181.18	456.75	456.75	186.18	260.00
1+270.00	185.18	474.02	474.02	190.18	270.00



Nr.	Art der Änderung	Datum	Aufgestellt
5.			
4.			
3.			
2.			
1.			

Bearbeitung:	Datum	Zeichen
Ingenieurbüro Keuntje GmbH	bearbeitet: 01.2017	Ro.
Winzenburger Str. 19, 31084 Fredelsloh Tel.: 05184/9405-0 Fax: 052 223 483 398 e-mail: ing.keuntje@online.de	gezeichnet: 01.2017	v. So.
	geprüft: 22.06.2017	gez. Keuntje

**Landkreis Hildesheim**

Unterlage 6  
 Blatt Nr. 1  
 Reg. Nr.  
 Datum  
 Zeichen

**Neubau eines Radweges an der K 329 zwischen der K 317 und Neuhof - PLANFESTSTELLUNG -**

**Höhenplan**  
 Maßstab 1:500/50

**Aufgestellt:**  
 Hildesheim, den 07.12.2017  
 Landkreis Hildesheim, Der Landrat  
 Straßenverkehrsamt

I.A. gez. Schommer