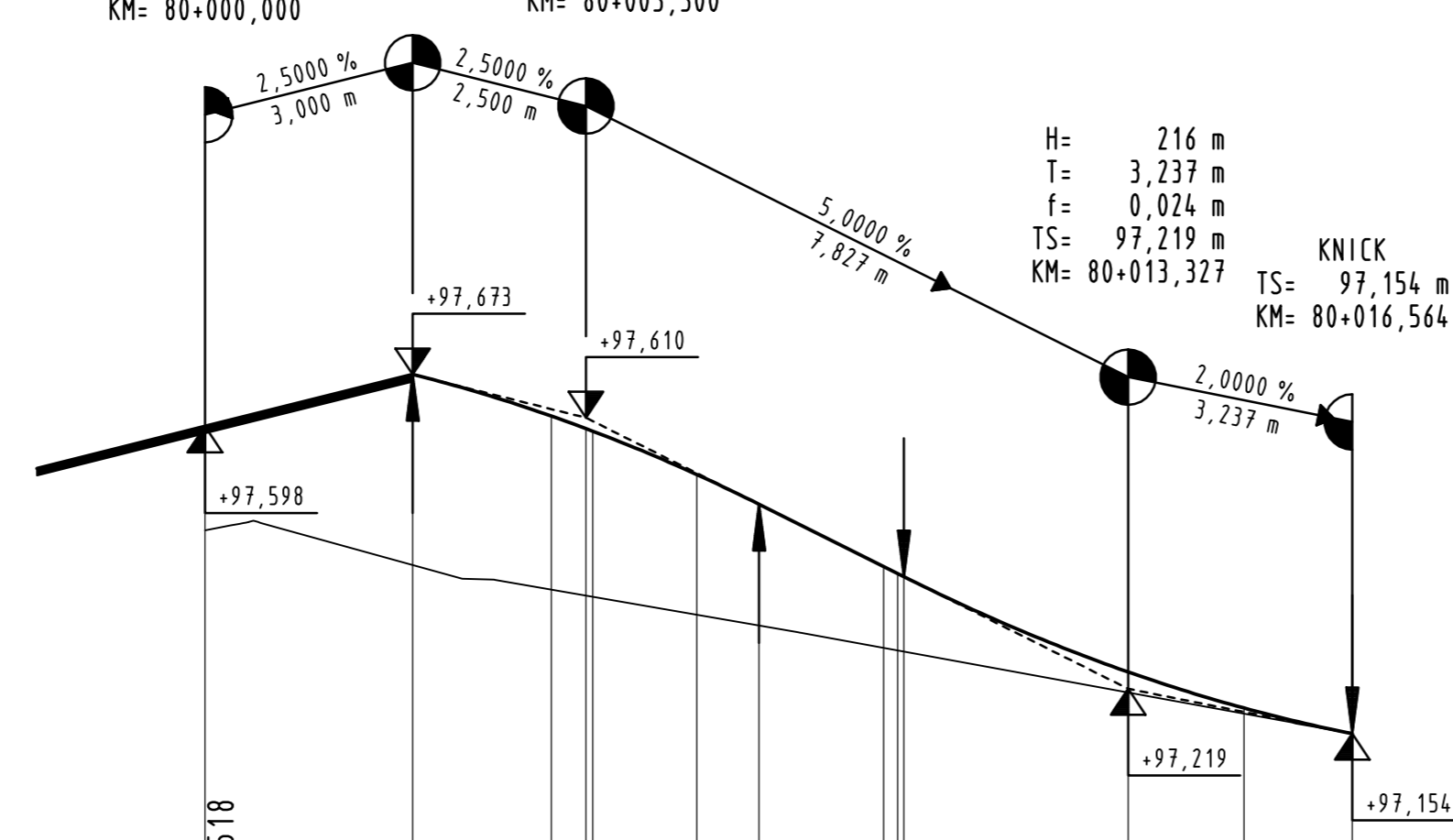


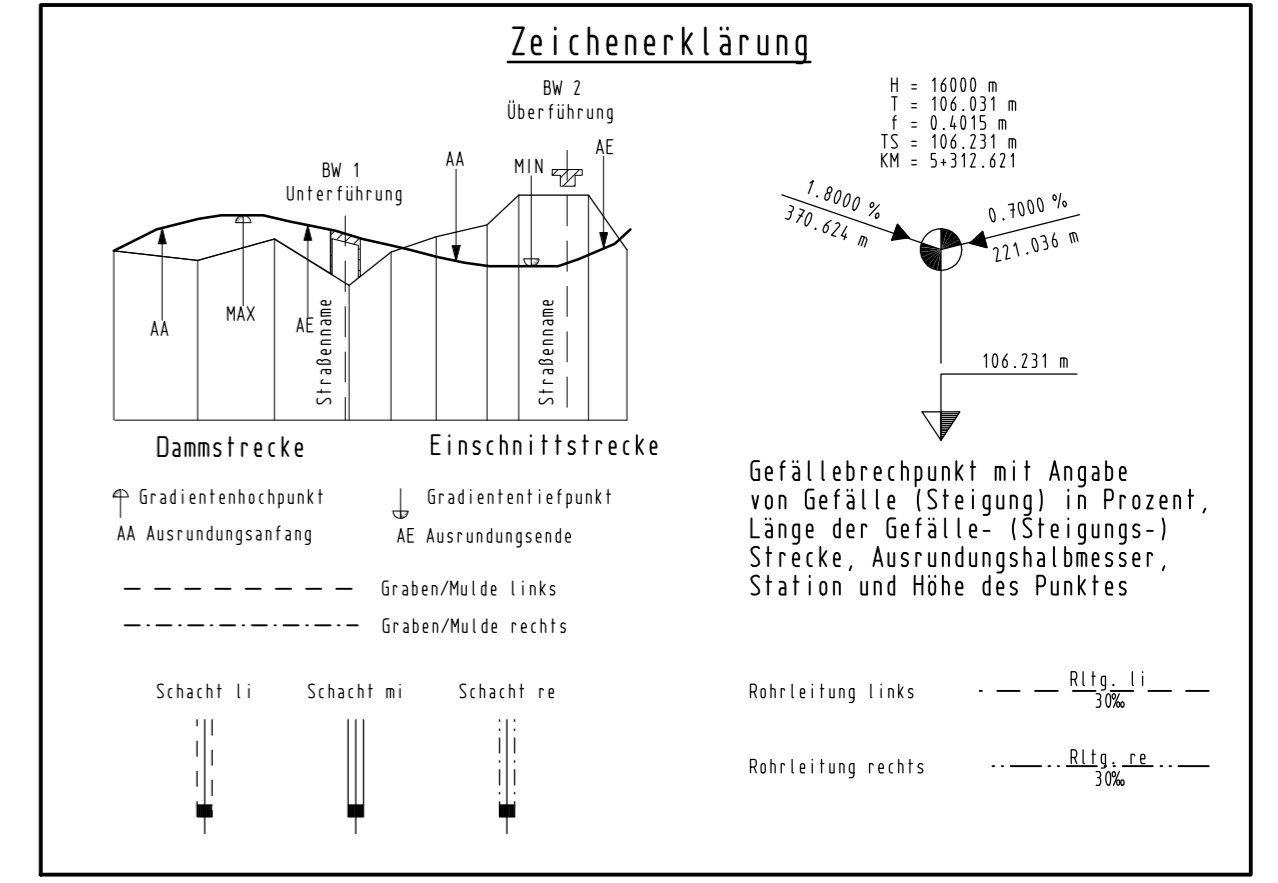
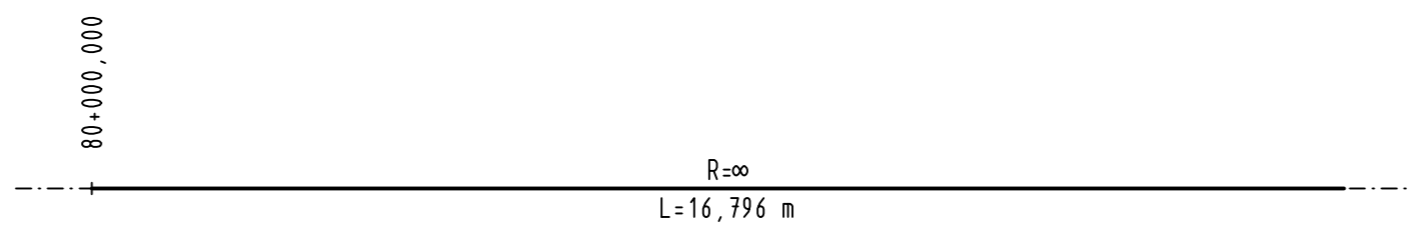
KNICK TS= 97,598 m KM= 80+000,000
 KNICK TS= 97,673 m KM= 80+003,000
 KNICK TS= 97,610 m KM= 80+005,500
 H= 200 m T= 2,500 m f= -0,016 m
 H= 216 m T= 3,237 m f= 0,024 m
 TS= 97,219 m KM= 80+013,327
 KNICK TS= 97,154 m KM= 80+016,564



M = 1:100/10
NHN 96,00

Station	Geländehöhe	Gradiente
80+000,000	97,45	97,598
80+003,000	97,40	97,673
80+005,000	97,36	97,613
80+005,500	97,35	97,595
80+005,600	97,35	97,591
80+007,100	97,33	97,528
80+008,000	97,31	97,485
80+009,800	97,28	97,396
80+010,000	97,27	97,386
80+010,091	97,27	97,381
80+013,327	97,21	97,243
80+015,000	97,18	97,191
80+016,564	97,15	97,154

Krümmung 1/R



Feststellungsentwurf

5.			
4.			
3.			
2.			
1.			
Nr.	Art der Änderung	Datum	Aufgestellt

Entwurfsbearbeitung: **LTS**

Ingenieurbüro
Lewandowski - Tschöke - Schmidt GbR
Hermann-Guthe-Straße 1, 30519 Hannover
Tel.: 0511-60096540, Fax.: 0511-60096549
Email: LTS@htp-tel.de

Datum	Zeichen
bearbeitet 30.06.2015	F. Rehse
gezeichnet 01.07.2015	F. Rehse
geprüft: 03.07.2015	

R. Schmidt

Blatt

1	2	3	4
III6		II5	

Straßenbauverwaltung des Landes Niedersachsen

Straße: K215 von 10-1695 bis 10-0338
von Bau-Km 1+081,469 bis Bau-Km 2+438,250
(Nächster Ort): Nettlingen

Unterlage 8
Blatt Nr. 6
Reg. Nr.

Datum	Zeichen
nachgeprüft 03.12.2015	gez. Meng

**Ausbau der K215
Dingelbe - Nettlingen**

**Höhenplan
Einmündung
Schwimmbad
1:100/10**

Aufgestellt:
Hannover, den 18.12.2015
Niedersächsische Landesbehörde für Straßenbau und Verkehr
Geschäftsbereich Hannover
Im Auftrage: gez. Fundheller