




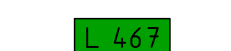



# Zeichenerklärung

## Planung

-  Baumaßnahme
-  Knotenpunkt
-  Brücke

## Straßennetz

-  Bundesautobahn
-  Bundesstraße
-  Landesstraße
-  Kreisstraße

## Sonstiges

-  Rückbaustrecke

## Verwaltung

-  Gemeindegrenze

## Schutzgebiete

-  Naturschutzgebiet

Ende der Baustrecke, NLStBV  
 Bau-km 21+165,000  
 ≙Abschnitt 760, Station 1321,88  
 Beginn der Baustrecke, NLStBV  
 Bau-km 20+949,141  
 ≙Abschnitt 760, Station 1537,86  
 Ende der Baustrecke, Neubauamt  
 nachrichtliche Darstellung

Flugplatz, Hildesheim  
 Nachrichtliche Darstellung:  
 Ausbau Stichkanal

Beginn der Baustrecke, Neubauamt  
 nachrichtliche Darstellung

Unterlage Nr.: 2

Blatt: 1

## Übersichtskarte

Maßstab: 1:25.000

## Bundesstraße 6 Umbau südlich Hasede

Aufgestellt:  
 Hannover, den 04.10.16  
 NLStBV, GB Hannover

Im Auftrag: .....gez. Fundheller.....