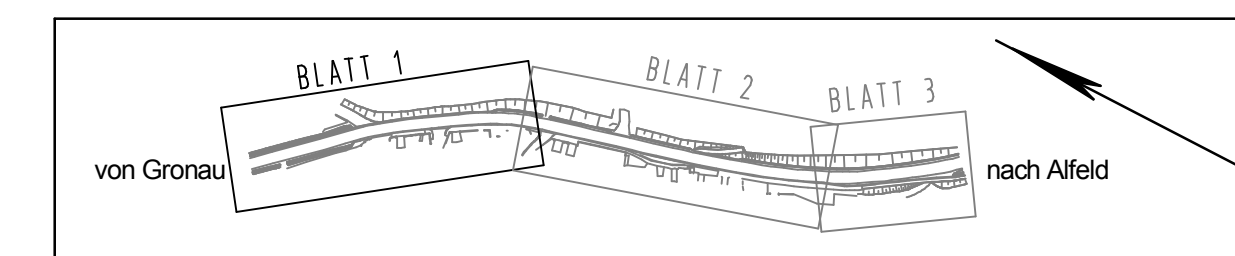


Legende													
	Büsche		Stahlgittermast		Bushaltestelle		PP bzw. AP Nr. 100		Li. = Linde		Ah. = Ahorn		Pf. = Pflaume
	Zaun		Stahlrohrmast		Schieber Wasser / Gas		HFP 2		Bi. = Birke		Es. = Esche		Ro. = Robinie
	Gemeindegrenze		Stahlbetonmast		Unter- / Oberflurhydrant		Parkplatz		Ei. = Eiche		Ta. = Tanine		Ka. = Kastanie
	Mauer		Verkehrsmast		Verkehrsschild		Durchlass Mat.- DN 400		Bn. = Birne		Bu. = Buche		Mi. = Mirabelle
	Gemarkungsgrenze		Feuerspfeil		Verkehrs-/Hinweisschild		Lampe		Ap. = Apfel		We. = Weide		Bb. = Blutbuche
	Flurgrenze		Stützmauer		Ortdurchfahrtsgrenze		Naturdenkmal Baum		Ff. = Fichte		Ki. = Kirsche		Nu. = Nußbaum
	Flurstücksgrenze		Böschung		Abschnitt / Station		Treppe		Kf. = Kiefer		Sb. = Schneebere		Wd. = Weißdorn
			Ablauf 50 x 50 / 50 x 35		Kabel- / Verteilerkasten		FRS		Sw. = Silberweide				

- ② Straßenseitengraben - St. 1+000 bis 1+040
- ④ RW-Kanalisation - St. 1+030 bis 1+105
- ⑤ SW-Kanalisation - St. 1+045 bis 1+280
- ⑦ Telekommunikationsanlage im Zuge der Ausbaustrecke - St. 1+000 bis 1+320
- ⑧ Trinkwasserversorgung - St. 1+045 bis 1+320
- ⑨ Stromversorgung - St. 1+000 bis 1+285
- ⑩ Leitungen - St. 1+000 bis 1+320

3.			
2.			
1.			
Nr.	Art der Änderung	Datum	Aufgestellt

Bearbeitung: Ingenieurbüro Keuntje GmbH Winzenburger Str. 19, 31084 Freden/Leine Tel.: 05184/9405-0 Fax: 032 223 463 368 e-mail: ing-keuntje@t-online.de	HOCH- und TIEFBAU Beratung - Planung Bauüberwachung	Datum	Zeichen	
		bearbeitet:	01.11.23	Ro.
		gezeichnet:	01.11.23	RK / Ha
		geprüft:	02.11.2023	
		gez. Keuntje		



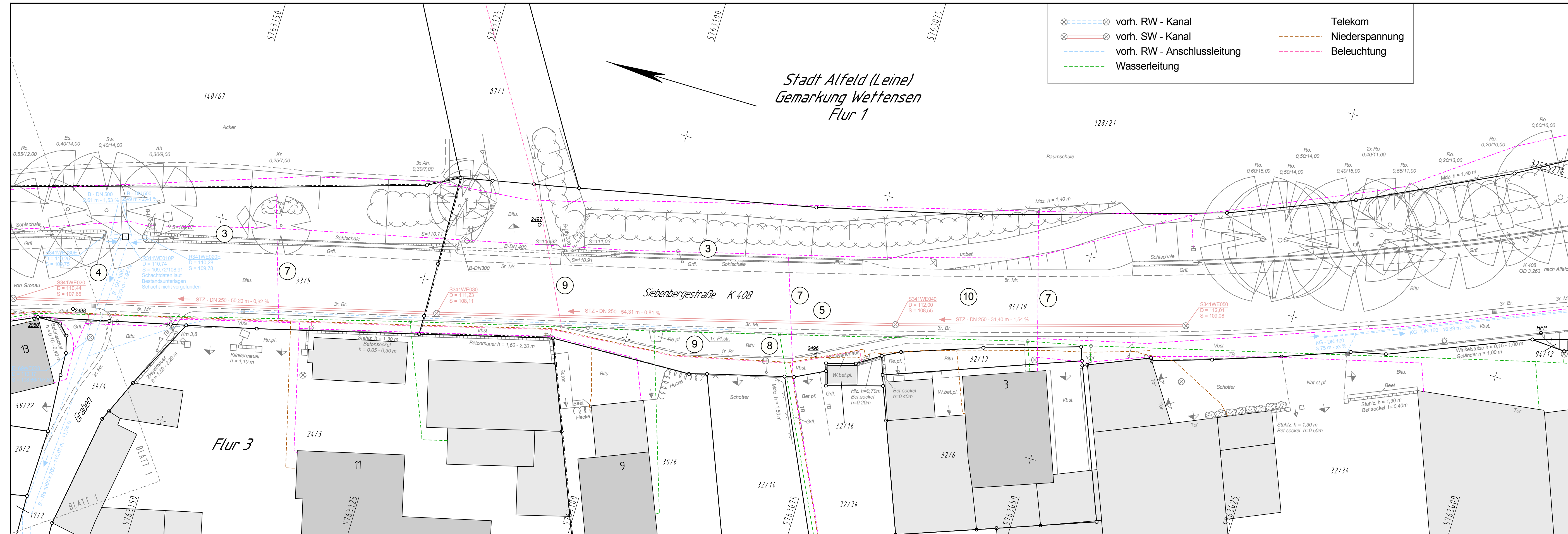
FESTSTELLUNGSENTWURF

	Unterlage	16.1
	Blatt Nr.	1
	Reg. Nr.	
	Datum	Zeichen

Ausbau der K 408 in der OD Wettensen	nachgeprüft	
	Lageplan der Ver- und Entsorgungsanlagen Maßstab 1: 250	

Aufgestellt: Hildesheim, den Landkreis Hildesheim, Der Landrat Amt für Hoch- und Tiefbau und Gebäudemanagement i.A.	nachrichtlich
--	----------------------

Grundplan Grundriß Blatt: 1 terrestr./photogr.-Aufnahme von: April 2020 verm.-techn./bautechn. Feldvergleich vom: 09.04.2020	Blatt: 1 Maßnahme: K 408 (OD Wettensen) Stand vom: 09.01.2020	Mai 2020 gez. Keshkar Unterschrift / Datum	Januar 2020 gez. Woyan Unterschrift / Datum
---	---	--	---

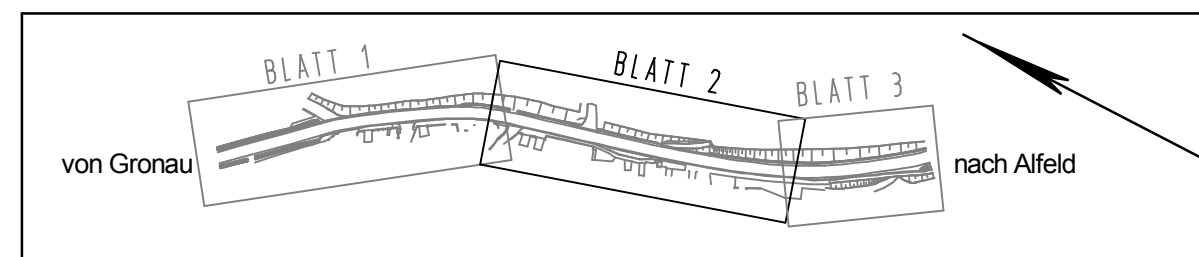


	vorh. RW - Kanal		Telekom
	vorh. SW - Kanal		Niederspannung
	vorh. RW - Anschlussleitung		Beleuchtung
	Wasserleitung		

Stadt Alfeld (Leine)
Gemarkung Wettensen
Flur 1

3.			
2.			
1.			
Nr.	Art der Änderung	Datum	Aufgestellt

Bearbeitung:	Datum	Zeichen
Ingenieurbüro Keuntje GmbH	bearbeitet: 01.11.23	Ro.
Winzenburger Str. 19, 31084 Freden/Leine Tel.: 051849405-0 Fax: 032 223 463 368 e-mail: ing-keuntje@t-online.de	gezeichnet: 01.11.23	RK / Ha
	geprüft: 02.11.2023	
	gez. Keuntje	



FESTSTELLUNGSENTWURF

	Landkreis Hildesheim	Unterlage 16.1
		Blatt Nr. 2
		Reg. Nr.
		Datum
		Zeichen

Ausbau der K 408 in der OD Wettensen		nachgeprüft
Lageplan der Ver- und Entsorgungsanlagen		
Maßstab 1: 250		

Aufgestellt:	nachrichtlich
Hildesheim, den Landkreis Hildesheim, Der Landrat Amt für Hoch- und Tiefbau und Gebäudemanagement	
i.A.	

Legende	
	Büsche
	Zaun
	Gemeindegrenze
	Gemarkungsgrenze
	Flurgrenze
	Flurstücksgrenze
	Hecke
	Mauer
	Stützmauer
	Böschung
	Baum Laub / Nadel
	bef. Zugang / Zufahrt
	unbef. Zugang / Zufahrt
	Fließpfeil
	Verkehrshinweisschild
	Ort durchfahrtsgrenze
	Abschnitt / Station
	Stahlgerüstmast
	Stahrohrmast
	Stahlbetonmast
	Verkehrssampel
	Verkehrshinweisschild
	Naturdenkmal Baum
	Kabel- / Verteilerkasten
	Bushaltestelle
	Parkplatz
	Durchlass Mat. DN 400
	Brunnen
	Treppe
	FRS
	Schieber Wasser / Gas
	Unter- / Oberflurhydrant
	Verkehrssampel
	Verkehrshinweisschild
	Naturdenkmal Baum
	Kabel- / Verteilerkasten
	Bushaltestelle
	Parkplatz
	Durchlass Mat. DN 400
	Brunnen
	Treppe
	FRS

- ③ Straßenseitengraben - St. 1+125 bis 1+320
- ④ RW-Kanalisation - St. 1+150 bis 1+240
- ⑤ SW-Kanalisation - St. 1+045 bis 1+280
- ⑦ Telekommunikationsanlage im Zuge der Ausbaustrecke - St. 1+000 bis 1+320
- ⑧ Trinkwasserversorgung - St. 1+045 bis 1+320
- ⑨ Stromversorgung - St. 1+000 bis 1+285
- ⑩ Leitungen - St. 1+000 bis 1+320

Grundplan Grundriß	Blatt: 2	Mai 2020 gez. Keshtkar
terrest./photogr.-Aufnahme von: April 2020		Unterschrift / Datum
verm.-techn./bautechn. Feldvergleich vom: 09.04.2020		
Grundplan Kataster	Blatt: 2	Januar 2020 gez. Woyan
Maßnahme: K 408 (OD Wettensen)	Stand vom: 09.01.2020	Unterschrift / Datum