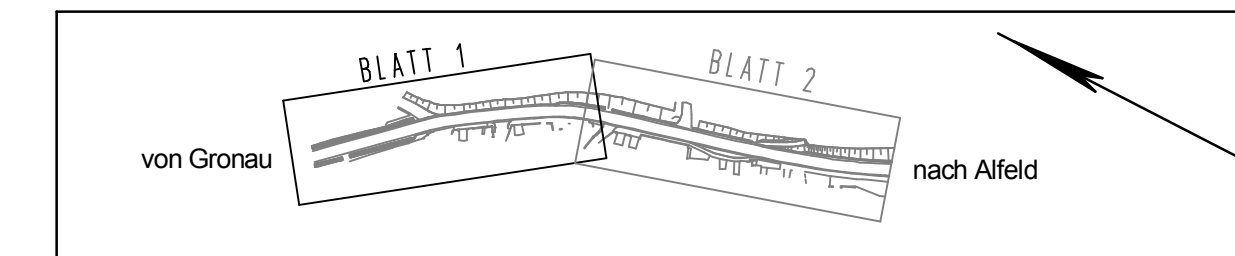


Legende	
	Büsche
	Zaun
	Hecke
	Mauer
	Stützmauer
	Böschung
	Baum Laub / Nadel
	bef. Zugang / Zufahrt
	unbef. Zugang / Zufahrt
	Fließpfeil
	Ortdurchfahrtsgrenze
	Abschnitt / Station
	Stahlgittermast
	Stahlrohrmast
	Stahlbetonmast
	Holzmast
	RW / SW / MW-Schacht
	Ablauf 50 x 50 / 50 x 35
	Bushaltestelle
	Parkplatz
	Durchlass Mat.- DN 400
	Brunnen
	Treppe
	FRS
	PP bzw. AP Nr. 100
	Höhenfestp.fld.Nr.
	Lampe
	Natudenkmal Baum
	Kabel- / Verteilerkasten
	Li = Linde
	Bj = Birke
	Ei = Eiche
	Bn = Birne
	Ap = Apfel
	F = Fichte
	Kf = Kiefer
	Wd. = Weißdom
	Ah = Ahorn
	Es = Esche
	Ta = Tanne
	Bu = Buche
	Mi = Mirabelle
	We. = Weide
	Ki. = Kirsche
	Nu. = Nußbaum
	Sb. = Schneebere
	Sw. = Silberweide
	Pf. = Pflaume
	Ro. = Robinie
	Ka. = Kastanie
	Mi. = Mirabelle
	Bb. = Blutbuche
	Nu. = Nußbaum
	Sb. = Schneebere
	Sw. = Silberweide

3.			
2.			
1.			
Nr.	Art der Änderung	Datum	Aufgestellt

Bearbeitung: Ingenieurbüro Keuntje GmbH Winzenburger Str. 19, 31084 Freden/Leine Tel.: 05184/9405-0 Fax: 032 223 463 368 e-mail: ing-keuntje@t-online.de		Datum	Zeichen	
		bearbeitet:	01.11.23	Ro.
		gezeichnet:	01.11.23	RK / Ha
		geprüft:	02.11.2023	
		gez. Keuntje		



FESTSTELLUNGSENTWURF

	Unterlage	8.2
	Blatt Nr.	1
	Reg. Nr.	

Datum	Zeichen
nachgeprüft	28.11.2023
gez.	Hahne
Lageplan Kanalbau	
Maßstab 1: 250	

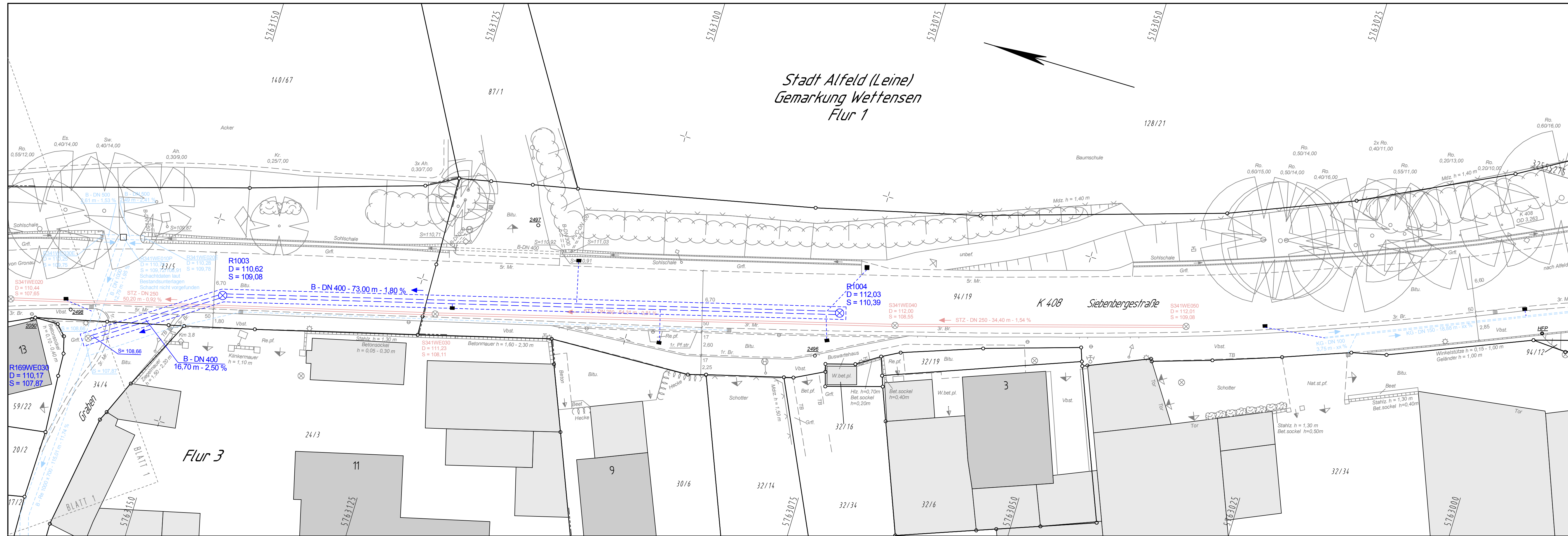
Ausbau der K 408 in der OD Wettensen

Aufgestellt:
 Hildesheim, den 13.12.2023
 Landkreis Hildesheim, Der Landrat
 Amt für Hoch- und Tiefbau und Gebäudemanagement

i.A. gez. Enge

Grundplan Grundriß	Blatt: 1	Mai 2020
terrestr./photogr.-Aufnahme von:	April 2020	gez. Keshitkar
verm.-techn./bautechn. Feldvergleich vom:	09.04.2020	Unterschrift / Datum

Grundplan Kataster	Blatt: 1	Januar 2020
Maßnahme: K 408 (OD Wettensen)	Stand vom: 09.01.2020	gez. Woyan
		Unterschrift / Datum

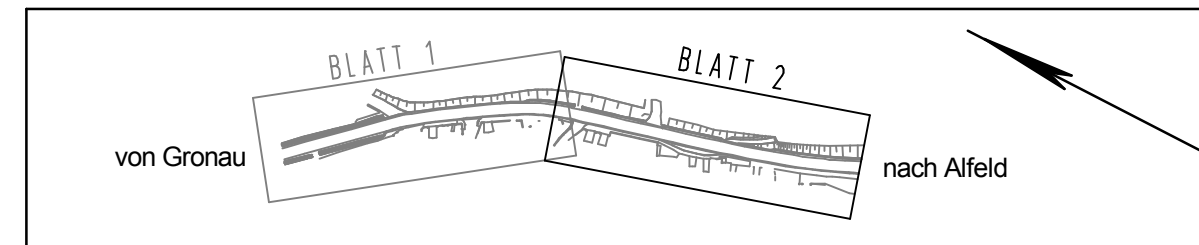


Legende	
	Büsche
	Baum Laub / Nadel
	Hecke
	Mauer
	Flurgrenze
	Flurstücksgrenze
	Stützmauer
	Böschung
	Stahlgittermast
	Stahlrohrmast
	Stahlbetonmast
	Brunnen
	RW / SW / MW-Schacht
	Ablauf 50 x 50 / 50 x 35
	Schieber Wasser / Gas
	Unter- / Oberfuhrhydrant
	Verkehrssampel
	Verkehrs-/Hinweisschild
	Naturdenkmal Baum
	Kabel- / Verteilerkasten
	Bushaltestelle
	Parkplatz
	Durchlass Mat.- DN 400
	Brunnen
	Treppe
	FRS
	PP bzw. AP Nr. 100
	Höhenfestp.lfd.Nr.
	Lampe

Li. = Linde	Ah. = Ahorn	Pf. = Pflaume
Bi. = Birke	Es. = Esche	Ro. = Robinie
Ei. = Eiche	Ta. = Tanne	Ka. = Kastanie
Bn. = Birne	Bu. = Buche	M. = Mirabelle
Ap. = Apfel	We. = Weide	Bb. = Blutbuche
Fi. = Fichte	Ki. = Kirsche	Nu. = Nußbaum
Kf. = Kiefer	Sb. = Schneebeere	
Wd. = Weißdorn	Sw. = Silberweide	

3.			
2.			
1.			
Nr.	Art der Änderung	Datum	Aufgestellt

Bearbeitung:	Ingenieurbüro Keuntje GmbH	Datum	Zeichen
Winzenburger Str. 19, 31084 Freden/Leine Tel.: 05184/9405-0 Fax: 032 223 463 368 e-mail: ing-keuntje@t-online.de		bearbeitet: 01.11.23	Ro.
		gezeichnet: 01.11.23	RK / Ha
		geprüft: 02.11.2023	
		gez. Keuntje	



FESTSTELLUNGSENTWURF

	Landkreis Hildesheim	Unterlage 8.2
		Blatt Nr. 2
		Reg. Nr.
		Datum
		Zeichen

Ausbau der K 408 in der OD Wettensen		nachgeprüft 28.11.2023	gez. Hahne
		Lageplan Kanalbau	
		Maßstab 1: 250	

Aufgestellt:	Hildesheim, den 13.12.2023
Landkreis Hildesheim, Der Landrat	Ant für Hoch- und Tiefbau und Gebäudemanagement
i.A. gez. Enge	

Grundplan Grundriß	Blatt: 2	hergestellt:	Mai 2020
terrestr./photogr.-Aufnahme von: April 2020			gez. Keshtkar
vern.-techn./bautechn. Feldvergleich vom: 09.04.2020			Unterschrift / Datum

Grundplan Kataster	Blatt: 2	hergestellt:	Januar 2020
Maßnahme: K 408 (OD Wettensen)	Stand vom: 09.01.2020		gez. Woyan
			Unterschrift / Datum