



Zeichenerklärung



Gemarkungsgrenze

Flurgrenze



Einschnittböschung

Mulde mit Fließrichtungspfeil
Bankett

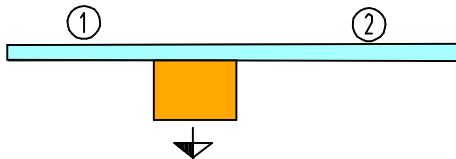
Fahrbahn
(--- Achse)

Trennstreifen, Grünstreifen, Seitenstreifen

Radweg

Bankett

Dammböschung



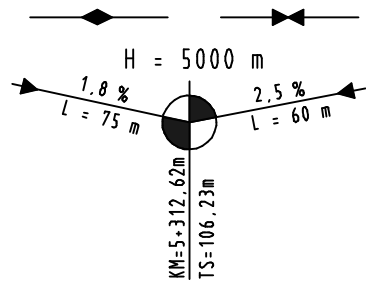
Muldenrinne / Bordrinne

① vorh. Ablauf / ② gepl. Ablauf

③ Zufahrt

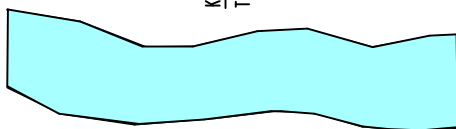


Seitengraben mit Fließrichtungspfeil

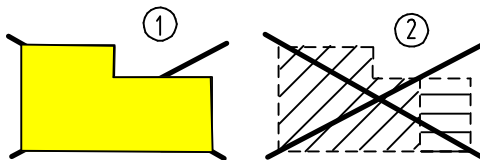


Hochpunkt / Tiefpunkt

Gefällebrechpunkt mit Angabe von
Gefälle (Steigung) in Prozent,
Länge der Gefälle- (Steigungs-)
Strecke, Ausrundungshalbmesser,
Station und Höhe des Punktes.



Gewässer mit Fließrichtungspfeil



① gepl. Gebäudeabbruch
(Wohnhaus - Wirtschaftsgebäude)

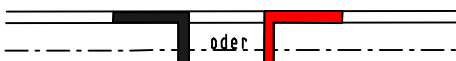
② bereits abgebrochenes Gebäude



Abbruch / Neubau einer bestehenden Mauer



vorhandener / geplanter / entfallender Baum



Brückenwiderlager



Abbruch / geplanter Rohrdurchlaß



Zeichenerklärung		Baum Laub/Nadel		Böschung vorh.		Stahlrohrmast		Schieber Wasser/Gas		Bushaltestelle		Treppe		Lil-Linde Ka-Kastanie		Nu-Nußbaum			
—	Gemeindegrenze	⊕	geplanter Baum	◊	Abschnitt / Station	●	Betonmast	⊕	Unter-/Oberflurhydrant	⊕	Parkplatz	⊕	PP bzw. AP Nr. 10	Li	Birke	To	Tanne	Nu	Nußbaum
—	Gemarkungsgrenze	⊕	Büsche	◊ 0.1	Kilometerstein	⊕	Holzmast	⊕	AmpeI vorh./gepl.	⊕	Durchlass DN 500	⊕	Hoehefestp.lfd.Nr.	Ab	Ahorn	Ki	Kiefer	Mi	Mirabelle
—	Flurgrenze	⊕	Hecke/Zaun	◊ OD	Ortsdurchfahrtsgrenze	⊕	RW/SW/MW Schacht	⊕	Verkehrs-/Hinweisschild	⊕	oberir. Hochsp.-Leitung	⊕	Schutzplanke	We	Weide	Fi	Fichte	Ba	Birne
—	Flurstuecksgrenze	⊕	Mauer	⊕	Lampe	⊕	Strahleneinlauf vorh./gepl.	⊕	Naturdenkmal Baum	⊕	Brunnen	⊕	bef. Zugang/Zufahrt	Es	Esche	Wd	Weißdorn	Ag	Apfel
—		⊕	Stützmauer	⊕	Stahlgittermast	⊕	Einlauf rund/eckig	⊕	Kabel-u. Verteilerkasten	⊕	Flieö Pfeil	⊕	unbef. Zugang/Zufahrt	Bu	Buche	Ro	Robinie	Kr	Kirsche
—		⊕		⊕		⊕		⊕		⊕				Ei	Eiche	Sb	Schneebere		

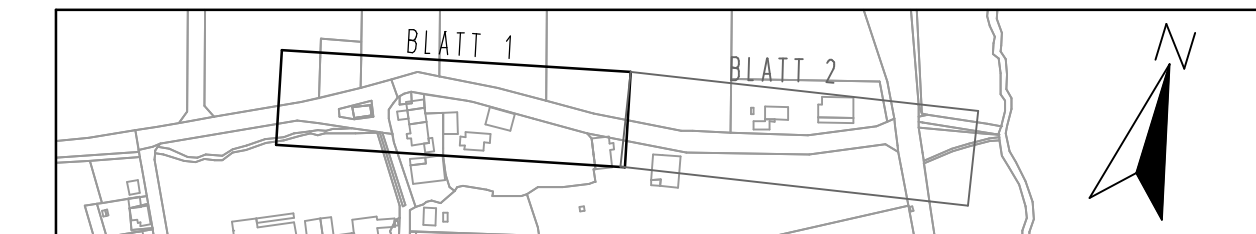
- ② Anschlüsse von Gemeindestraßen - St. 1+000
- ④ Verrohrungen - St. 1+075 bis 1+255
- ③ Straßenseitengraben - St. 1+000 bis 1+075
- ⑩ Einfriedungen - St. 1+000 bis 1+350

3.			
2.			
1.			
Nr.	Art der Änderung	Datum	Aufgestellt

Bearbeitung:
 Ingenieurbüro Keuntje GmbH
 Winzenburger Str. 19, 31084 Freden/Leine
 Tel.: 05184/9405-0 Fax: 032 223 463 368
 e-mail: ing-keuntje@t-online.de

HOCH- und TIEFBAU
 Beratung - Planung
 Bauüberwachung

Datum: Febr. 2022
 Zeichen: Ro.
 bearbeitet: Febr. 2022
 gezeichnet: Febr. 2022
 geprüft: 22.04.2022
 gez. Keuntje



FESTSTELLUNGSENTWURF

Landkreis Hildesheim

Unterlage: 5
 Blatt Nr.: 1
 Reg. Nr.:
 Datum: 01.11.22
 Zeichen: i.A. gez. Halne

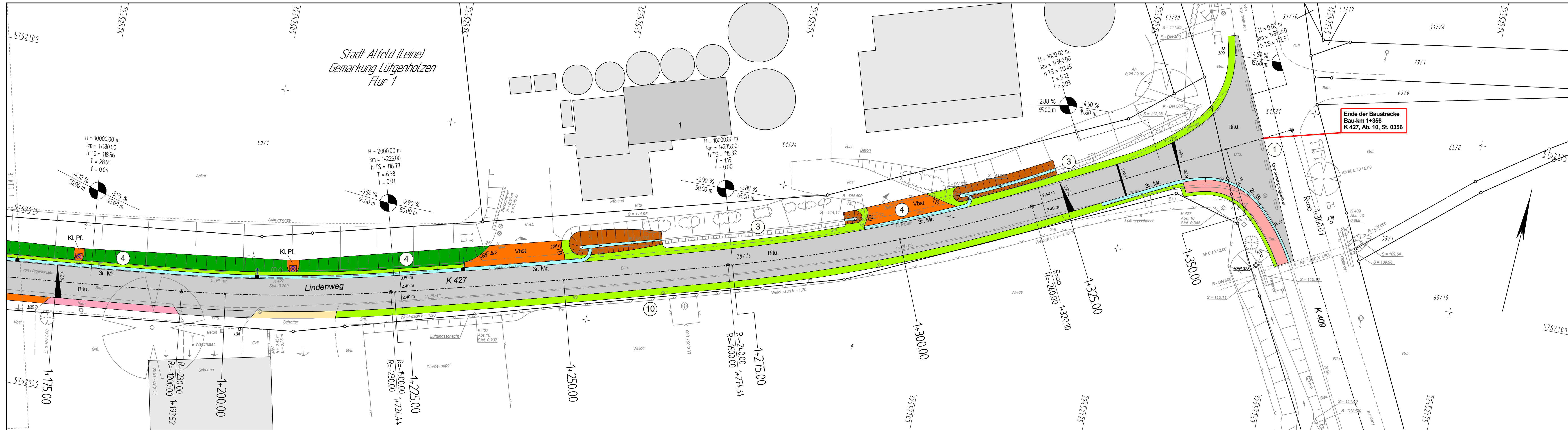
Ausbau der K 427
 in der OD Lütgenholzen
 und bis zur K 409

Lageplan
 Maßstab 1: 250

Aufgestellt:
 Hildesheim, den 14.11.2022
 Landkreis Hildesheim, Der Landrat
 Amt für Hoch- und Tiefbau und Gebäudemanagement
 i.A. gez. Enge

Grundplan Grundriß	Blatt: 1	April 2020 gez. Ermann Unterschrift / Datum
Grundplan Kataster	Blatt: 1	Februar 2020 gez. Woyan Unterschrift / Datum

Maßnahme: K 427 Lütgenholzen
 ALKIS-Datensatz
 Stand vom: Jan. 2020

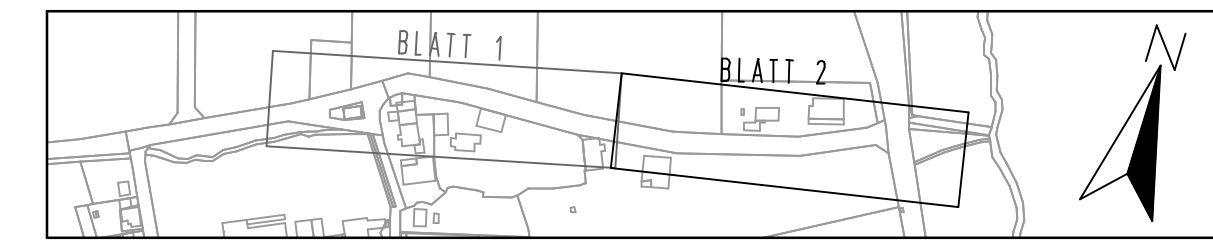


Zeichenerklärung	Baum Laub/Nadel	Böschung varh.	Stahlrohrmast	Schieber Wasser/Gas	Bushaltestelle	Treppe	Li-Linde	Ka-Kastanie	Nu-Nußbaum
—	geplanter Baum	◇ 0, 1	⊕	⊕	⊕	⊕	Ba-Birke	Ta-Tanne	Pi-Pflaume
—	Böschung	◇ 0, 1	⊕	⊕	⊕	⊕	Ah-Ahorn	Ki-Kiefer	Mi-Mirabelle
—	Hecke/Zaun	◇ 0, 1	⊕	⊕	⊕	⊕	We-Weide	Fi-Fichte	Ba-Birne
—	Hecke/Zaun	◇ 0, 1	⊕	⊕	⊕	⊕	Es-Esche	Wd-Weißdorn	Ap-Apfel
—	Mauer	◇ 0, 1	⊕	⊕	⊕	⊕	Bu-Buche	Pa-Robinie	Kr-Kirsche
—	Stützmauer	◇ 0, 1	⊕	⊕	⊕	⊕	Ei-Eiche	Sb-Schneebere	

- ① Anbindung K 409 - St. 1+350
- ② Straßenseitengraben - St. 1+255 bis 1+290 / 1+310 bis 1+345
- ③ Verrohrungen - St. 1+075 bis 1+255 / 1+290 bis 1+310
- ④ Einfriedungen - St. 1+000 bis 1+350

Nr.	Art der Änderung	Datum	Aufgestellt
3.			
2.			
1.			

Bearbeitung:	Ingenieurbüro Keuntje GmbH	Datum	Febr. 2022	Zeichen	Ro.
gezeichnet:	HOCH- und TIEFBAU Beratung - Planung Bauüberwachung	gezeichnet:	Febr. 2022	geprüft:	22.04.2022 gez. Keuntje



FESTSTELLUNGSENTWURF

Landkreis Hildesheim

Unterlage 5
Blatt Nr. 2
Reg. Nr.

Datum 01.11.22
Zeichen i.A. gez. Hahn

Ausbau der K 427 in der OD Lütgenholzen und bis zur K 409

Lageplan
Maßstab 1: 250

Aufgestellt:
Hildesheim, den 14.11.2022
Landkreis Hildesheim, Der Landrat
Amt für Hoch- und Tiefbau und Gebäudemanagement

i.A. gez. Enge

Grundplan Grundriß	Blatt: 2	April 2020
terrestr./photogr.-Aufnahme vom: März 2020		gez. Ermann
verm.-techn./bautechn. Feldvergleich vom: 23.04.2020		Unterschrift / Datum
Grundplan Kataster	Blatt: 2	Februar 2020
Maßnahme: K 427 Lütgenholzen		gez. Woyan
ALKIS-Datensatz	Stand vom: Jan. 2020	Unterschrift / Datum